

## TOP 5

**Vorstellung der Planungen zum Ersatzneubau eines Durchlasses im Bereich der Halde-Nord im Zuge des „Bleicher Bachs“**



Luftbild des Bleicher Baches im Bereich des BG Halde-Nord



Luftbild des Durchlass über den Bleicher Baches



HP2022\_RISSE MIT AUSSINTERUNGEN



HP2022\_AUSKOLNKUNGEN

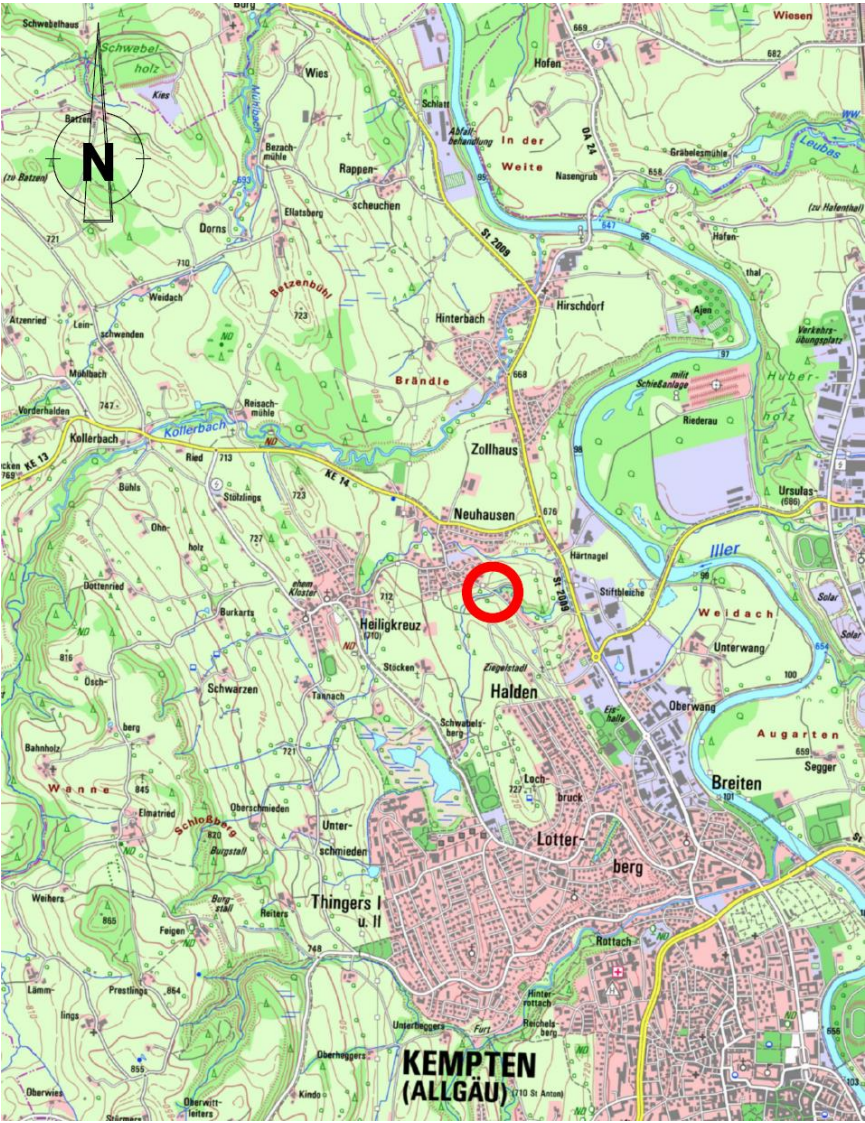


HP2022\_FALSCHER GELÄNDERTYP

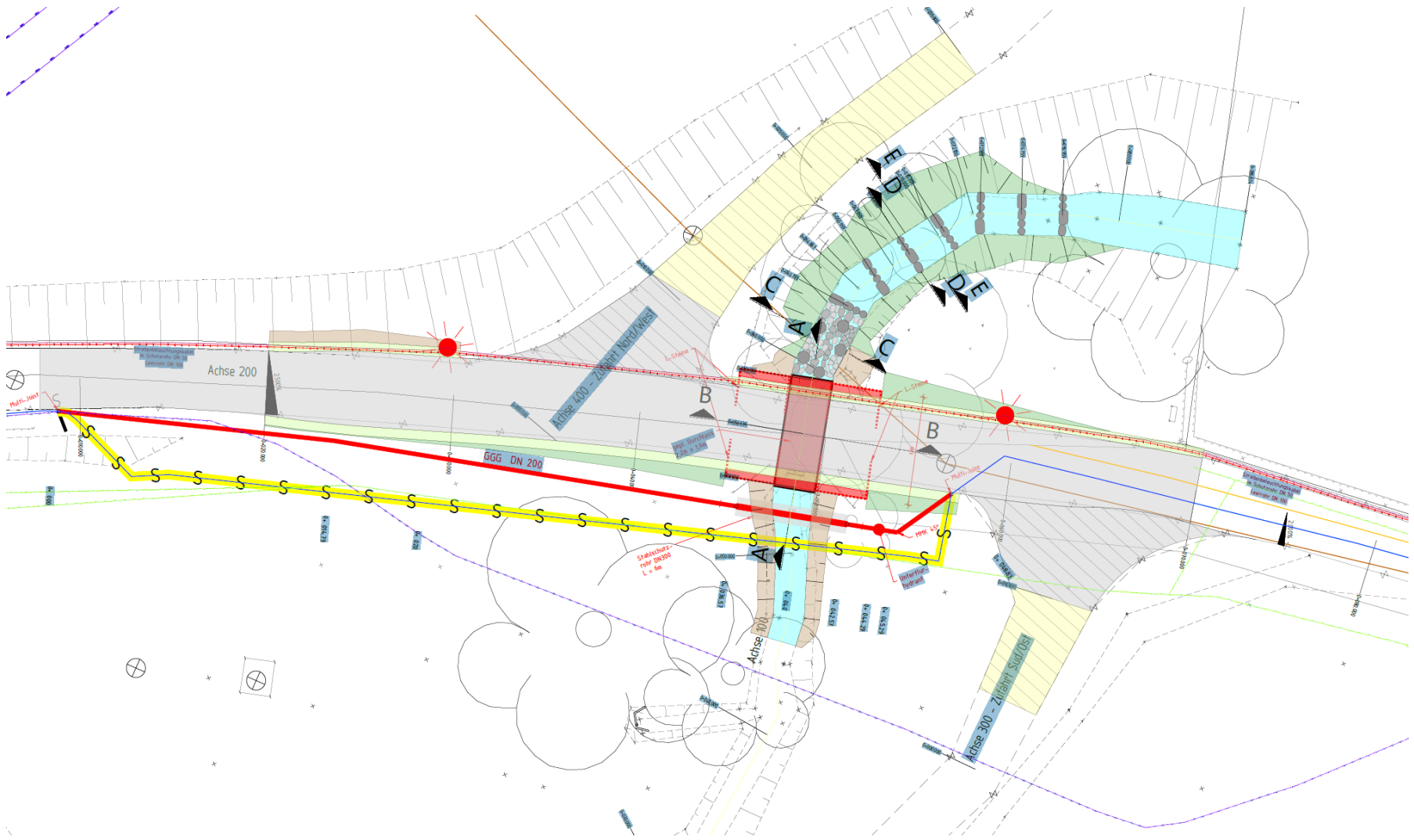


HP2022\_BELAG GERISSEN UND AUSGEBROCHEN

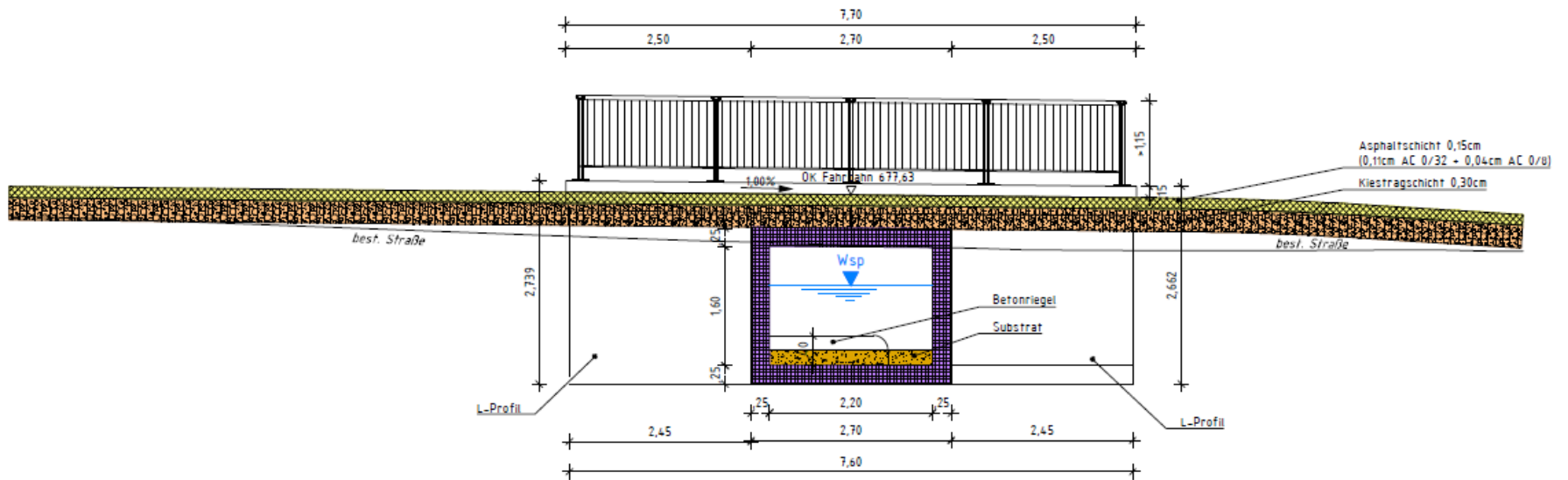
## Schadensbilder des Durchlass über den Bleicher Baches



Lage des Durchlass



Lageplan der Maßnahme



Schnitt des Durchlass

