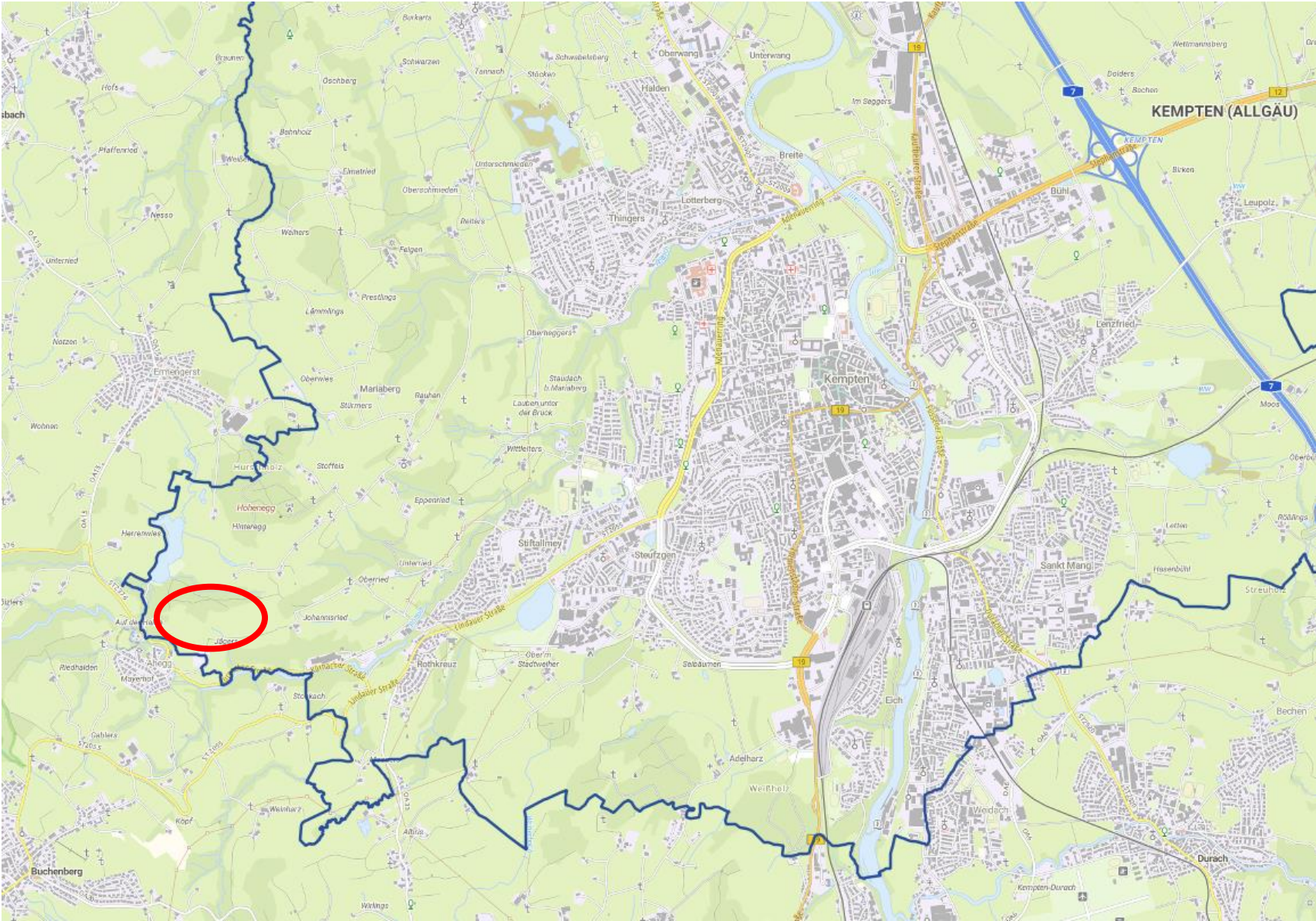


27. Änderung des Flächennutzungsplans mit integriertem Landschaftsplan „Sondergebiet Freiflächen-PV-Anlage Johannisried“ Gemarkung Kempten (Allgäu)

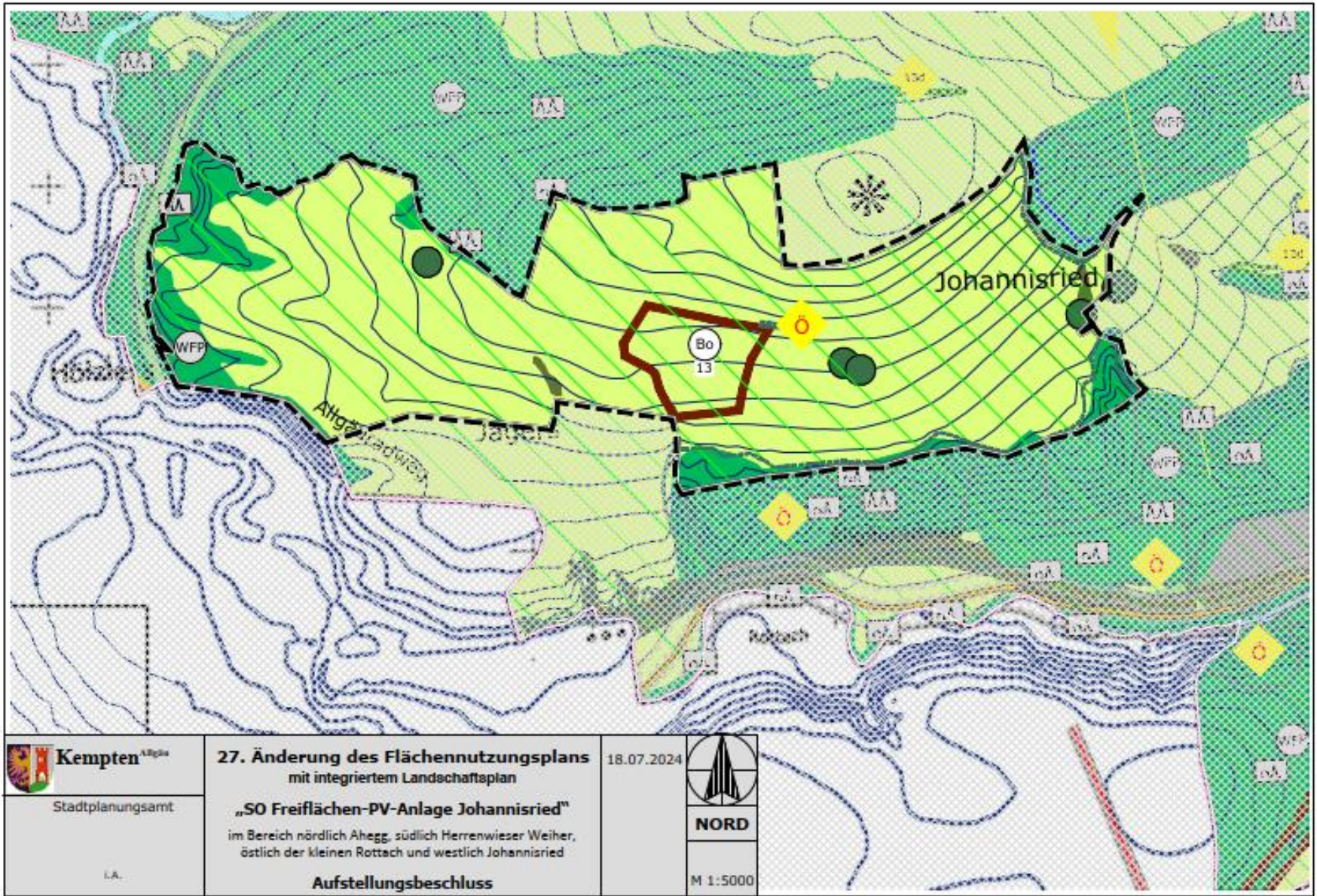
Aufstellungsbeschluss

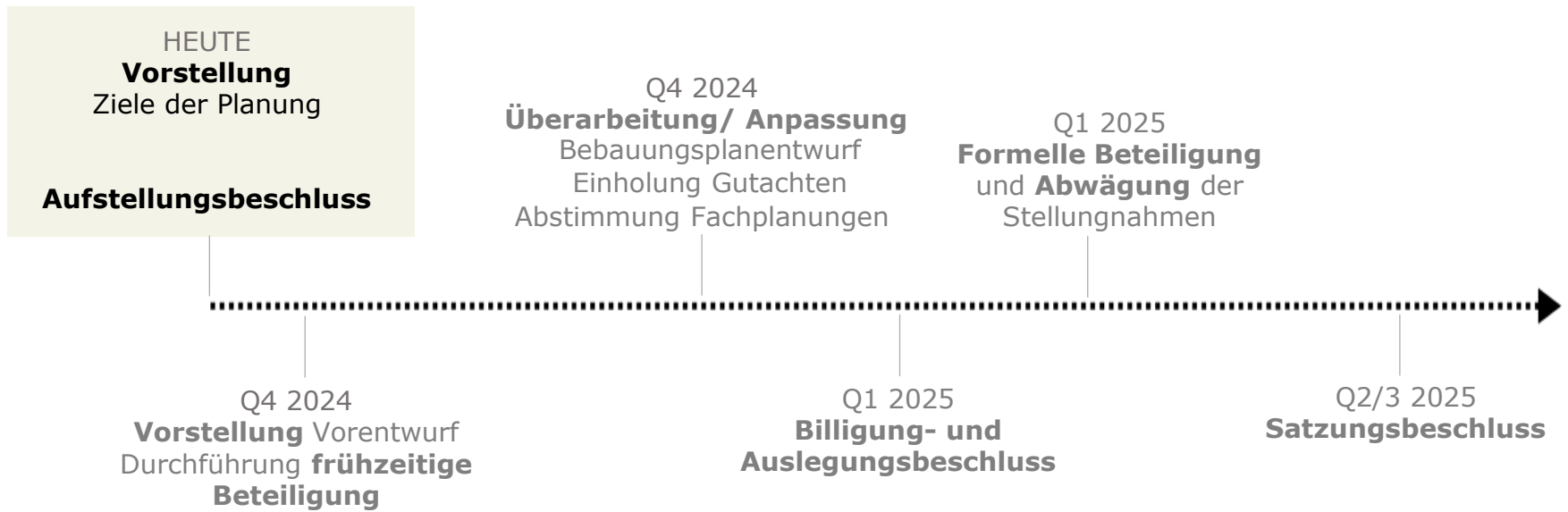
Planungs- und Bauausschuss am 18.07.2024
Stadtrat am 25.07.2024





- Beschluss Freiflächen-PV-Leitfaden Januar 2024
- Einleitungsbeschluss PV-Johannisried Juni 2024
- Vorhaben ist im Außenbereich i.S.d. § 35 BauGB nicht privilegiert
- Deswegen Aufstellung vBP mit Ausweisung Sondergebiet im Parallelverfahren mit Änderung FNP
- Erneuerbare Energien wichtiger Faktor als Beitrag zur Dekarbonisierung





Dem Stadtrat wird empfohlen, folgenden Beschluss zu fassen:

Die Aufstellung der 27. Änderung des Flächennutzungsplans mit integriertem Landschaftsplan „Sondergebiet Freiflächen-PV-Anlage in Johannisried“ im Bereich nördlich Ahegg, südlich Herrenwieser Weiher, östlich der kleinen Rottach und westlich Johannisried mit dem im Lageplan des Stadtplanungsamtes vom 18.07.2024 eingetragenen Geltungsbereich wird beschlossen.