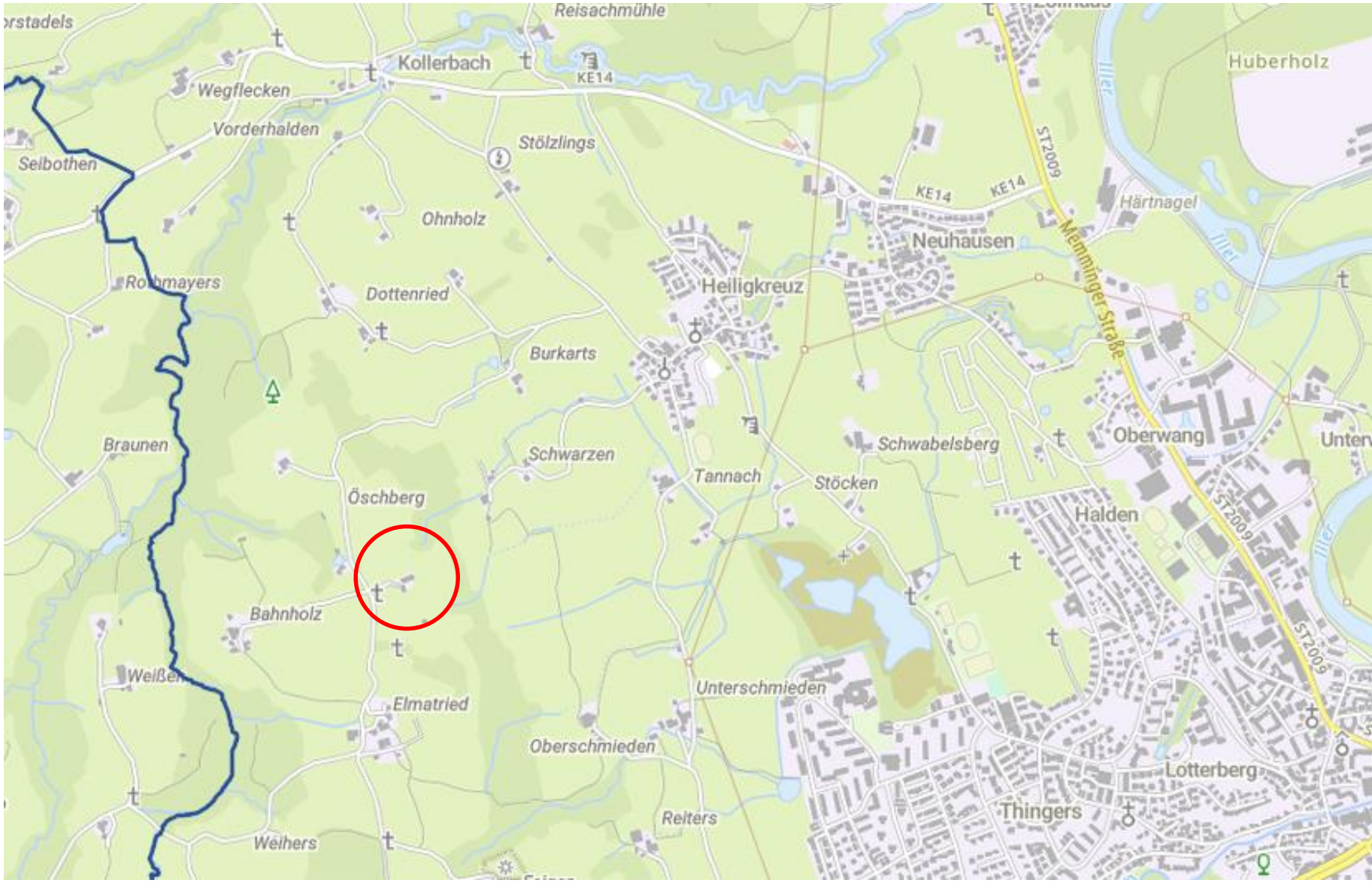


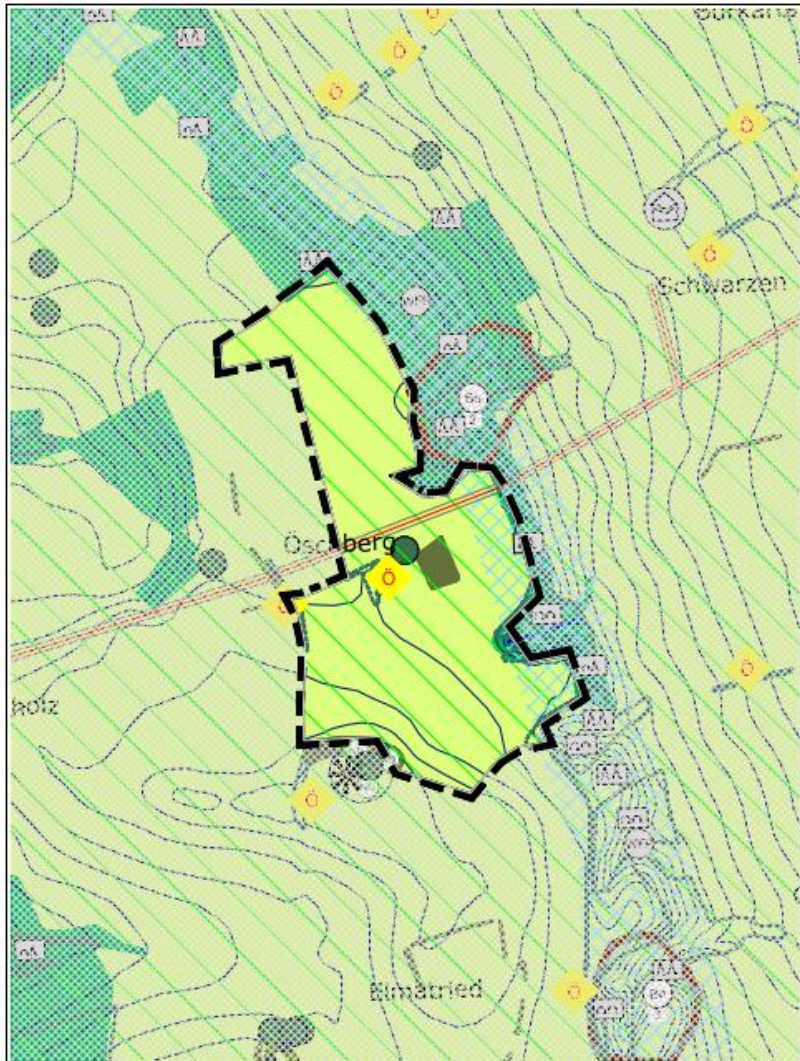
25. Änderung des Flächennutzungsplans mit integriertem Landschaftsplan „Sondergebiet Freiflächen-PV-Anlage Öschberg“ Gemarkung St. Lorenz

Aufstellungsbeschluss

Planungs- und Bauausschuss am 18.07.2024

Stadtrat am 25.07.2024

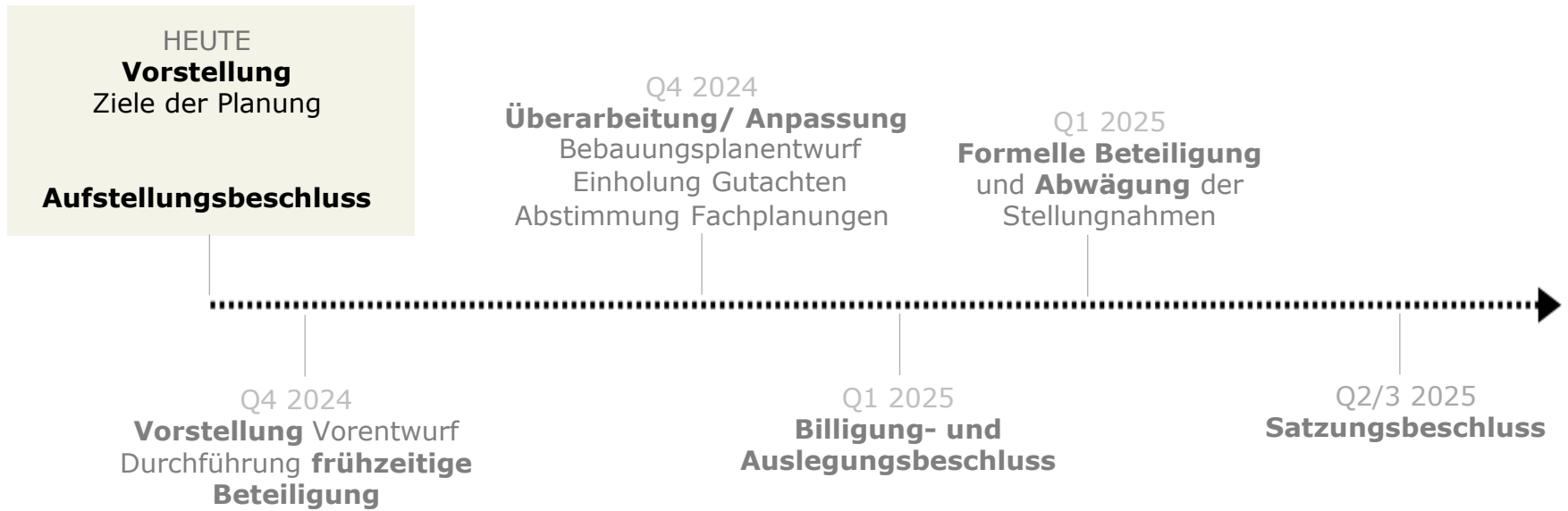




Geltungsbereich der 25. Änderung des Flächennutzungsplans mit integriertem Landschaftsplan „Sondergebiet Freiflächen-PV-Anlage Öschberg“

Änderung des Flächennutzungsplans im Parallelverfahren

 <p>Kempten^{Allgäu} Stadt Kempten (Allgäu) Stadtplanungsamt I.A.</p>	<p>25. Änderung des Flächennutzungsplans mit integriertem Landschaftsplan „Sondergebiet Freiflächen-PV-Anlage Öschberg“ im Bereich nördlich Elmatried, südlich Dottenried, östlich der Straße Öschberg und westlich Schwarzen Aufstellungsbeschluss</p>	<p>18.07.2024</p>  <p>NORD</p> <p>M 1:5000</p>
--	---	--



Dem Stadtrat wird empfohlen, folgenden Beschluss zu fassen:

Die Aufstellung der 25. Änderung des Flächennutzungsplans mit integriertem Landschaftsplan „Sondergebiet Freiflächen-PV-Anlage Öschberg“ im Bereich nördlich Elmatried, südlich Dottenried, östlich der Straße Öschberg und westlich Schwarzen mit dem im Lageplan des Stadtplanungsamtes vom 18.07.2024 eingetragenen Geltungsbereich wird beschlossen.