

TOP 4

Sprengeländerungen in Kempten (Allgäu) westlich der Iller

Beschluss

Ausschuss für Schule und Sport am
10.07.2024

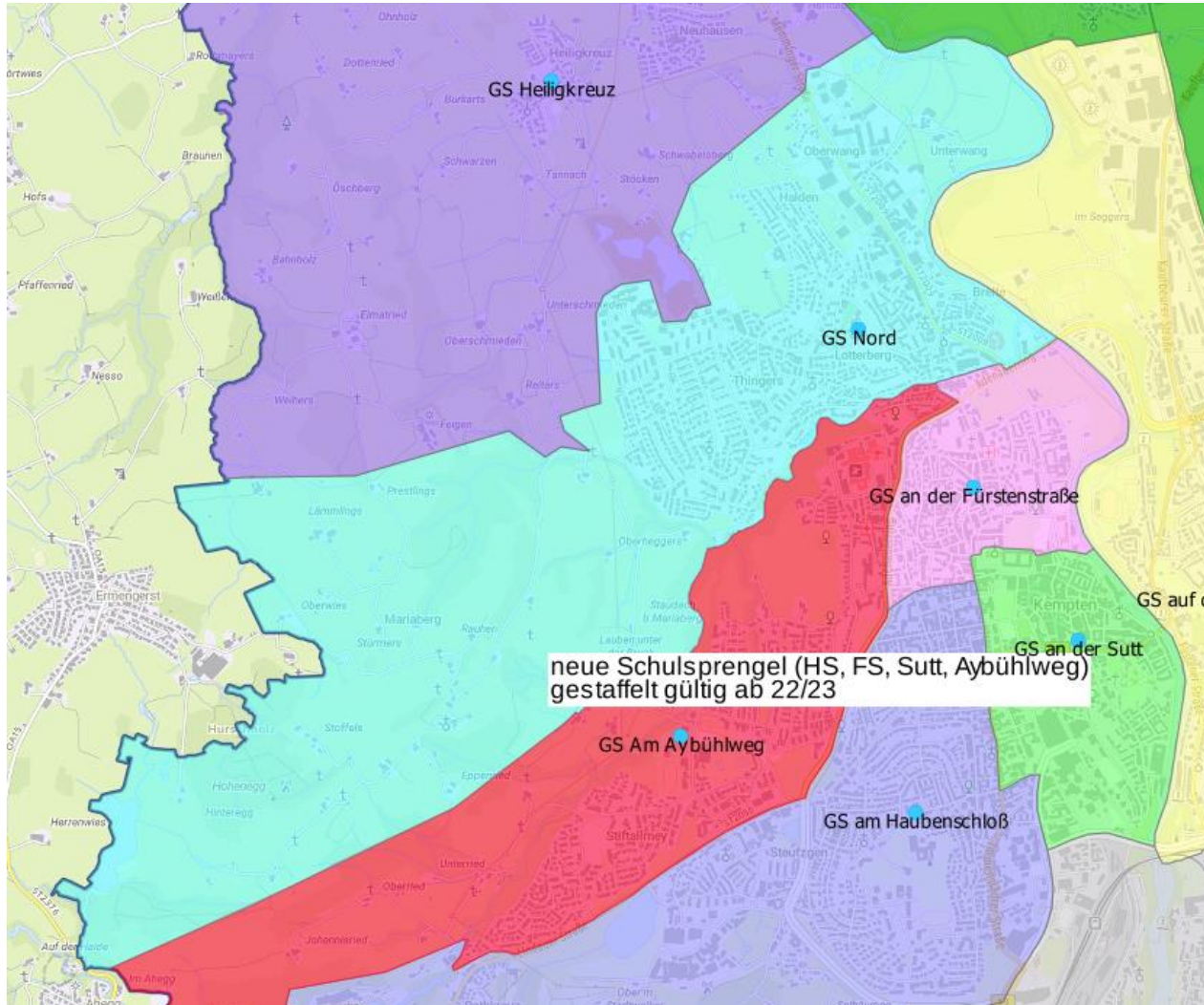
Baugebiet Halde – Nord; betroffene Grundschulsprengel: Grundschule Heiligkreuz und Grundschule Kempten - Nord

Das Baugebiet Halde – Nord wird durch die Sprengelgrenzen der Grundschulen Heiligkreuz und Grundschule Kempten – Nord durchschnitten. Bewohner der Halde – Nord, deren Grundstücke in beiden Sprengeln liegen, haben die Wahl, welche Grundschule die Kinder besuchen. Möglich wären seitens des Staatlichen Schulamtes auch Zuweisungen. Die Problematik hierbei ist jedoch, dass die Rechtslage nicht eindeutig ist und die Zuweisung bei Einlegung eines Rechtsbehelfs durch die Eltern möglicherweise nicht bestandskräftig wird. Es bringt Störungen in die Nachbarschaft, wenn das Nachbarkind links eine andere Grundschule besucht wie das Nachbarkind rechts.

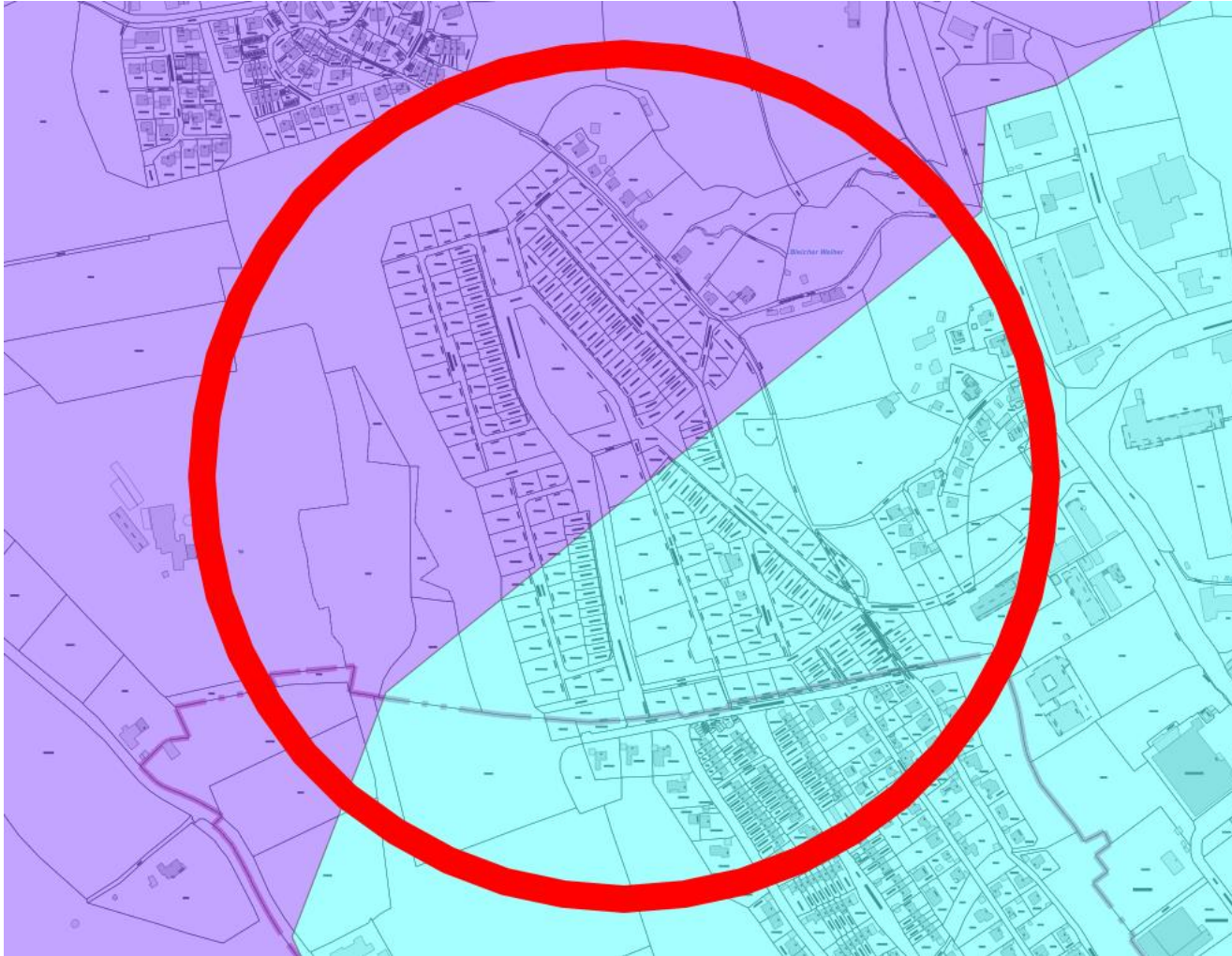
Die Regierung von Schwaben rät dringend zu einem Sprengeländerungsverfahren und Bereinigung dieser Situation. Sprengeländerungsverfahren dauern i. d. R. mindestens 1 Jahr, d. h. erlangen frühestens mit Beginn des Schuljahres 2025/2026 Gültigkeit.

Um den Eltern möglichst bald Rechtssicherheit zu geben, ist ein Antrag auf Erlass einer Rechtsverordnung zur Änderung der Grundschulsprengel bei der Regierung von Schwaben erforderlich.

Aktuelle Grundschulsprengel westlich der Iller:



Lage des Baugebiets Halde - Nord

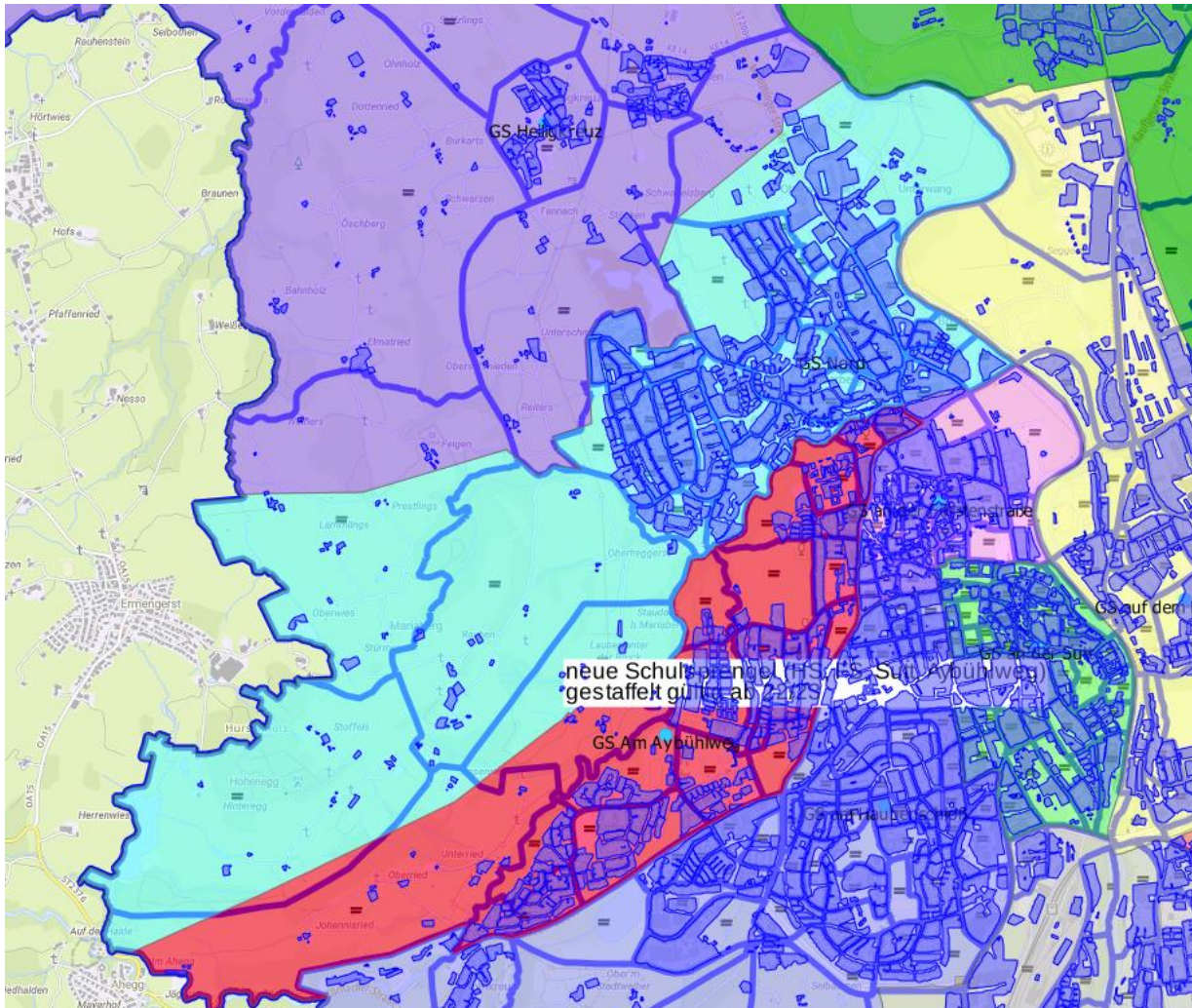


Wichtig ist, dass die neuen Sprengelgrenzen der kleinräumigen Gliederung folgen. Dies bedeutet, dass auch die angrenzenden Grundschulsprengel der Grundschule am Aybühlweg sowie der Grundschule an der Fürstenstraße erneut angepasst werden müssen.

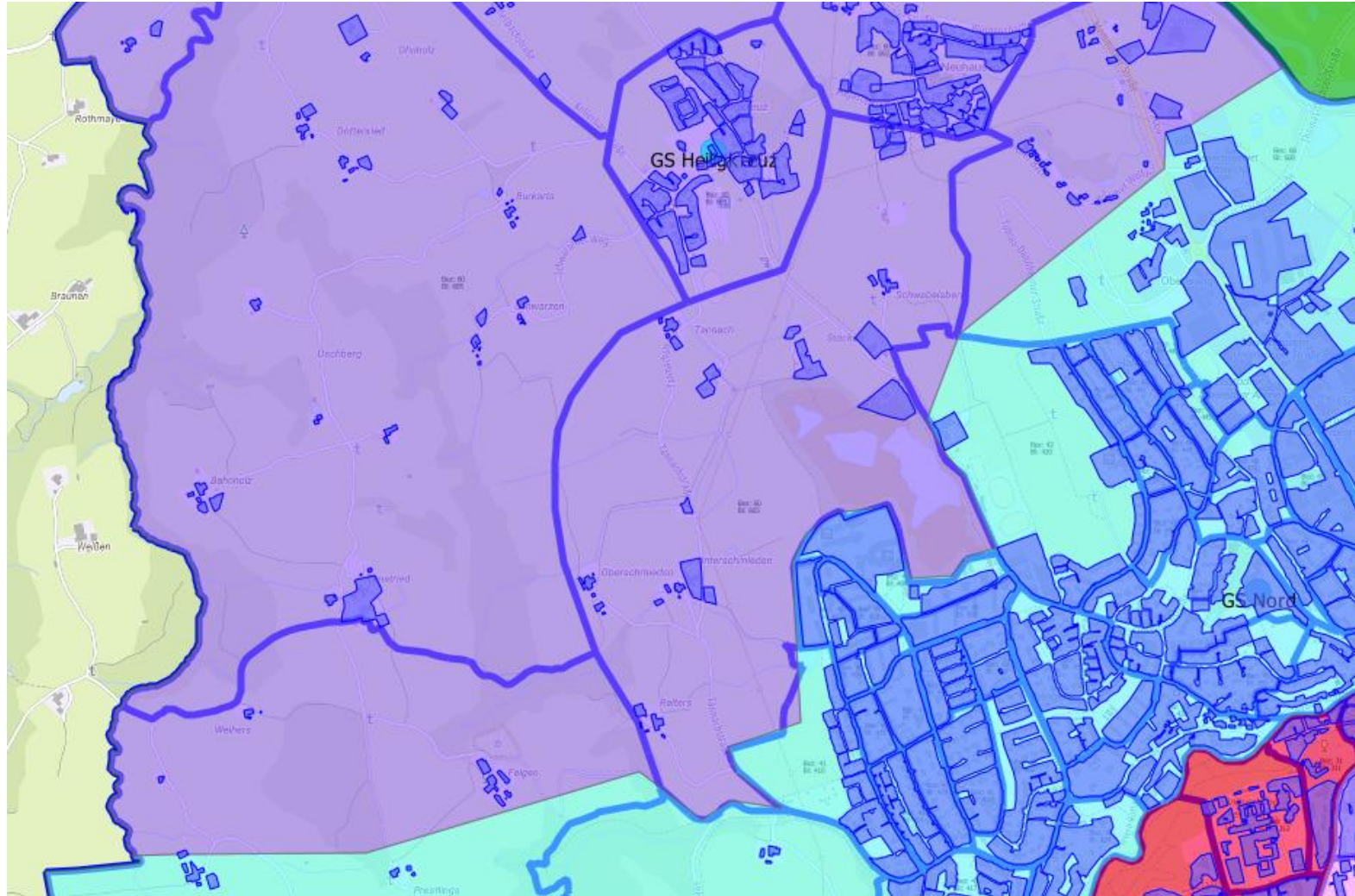
Die Iller bildet für diese Grundschulsprengel jeweils die östliche Sprengelgrenze.

Eingeschlossen in ein Sprengeländerungsverfahren wegen dem Baugebiet Halde - Nord sind damit alle benachbarten Grundschulsprengel.

Grundschulsprengel mit Darstellung der „kleinräumigen Gliederung“



Detailansicht Sprengelgrenze Grundschule Heiligkreuz/Grundschule Kempten - Nord



Übersicht:

Tangiert sind von einer Anpassung der Sprengelgrenze zwischen der Grundschule Heiligkreuz und der Grundschule Kempten – Nord die Blöcke 600, 420 und 604, wobei die beiden Blöcke 600 und 604 künftig idealerweise komplett der Grundschule Heiligkreuz zuzuordnen sind und der Block 420 der Grundschule Kempten – Nord.

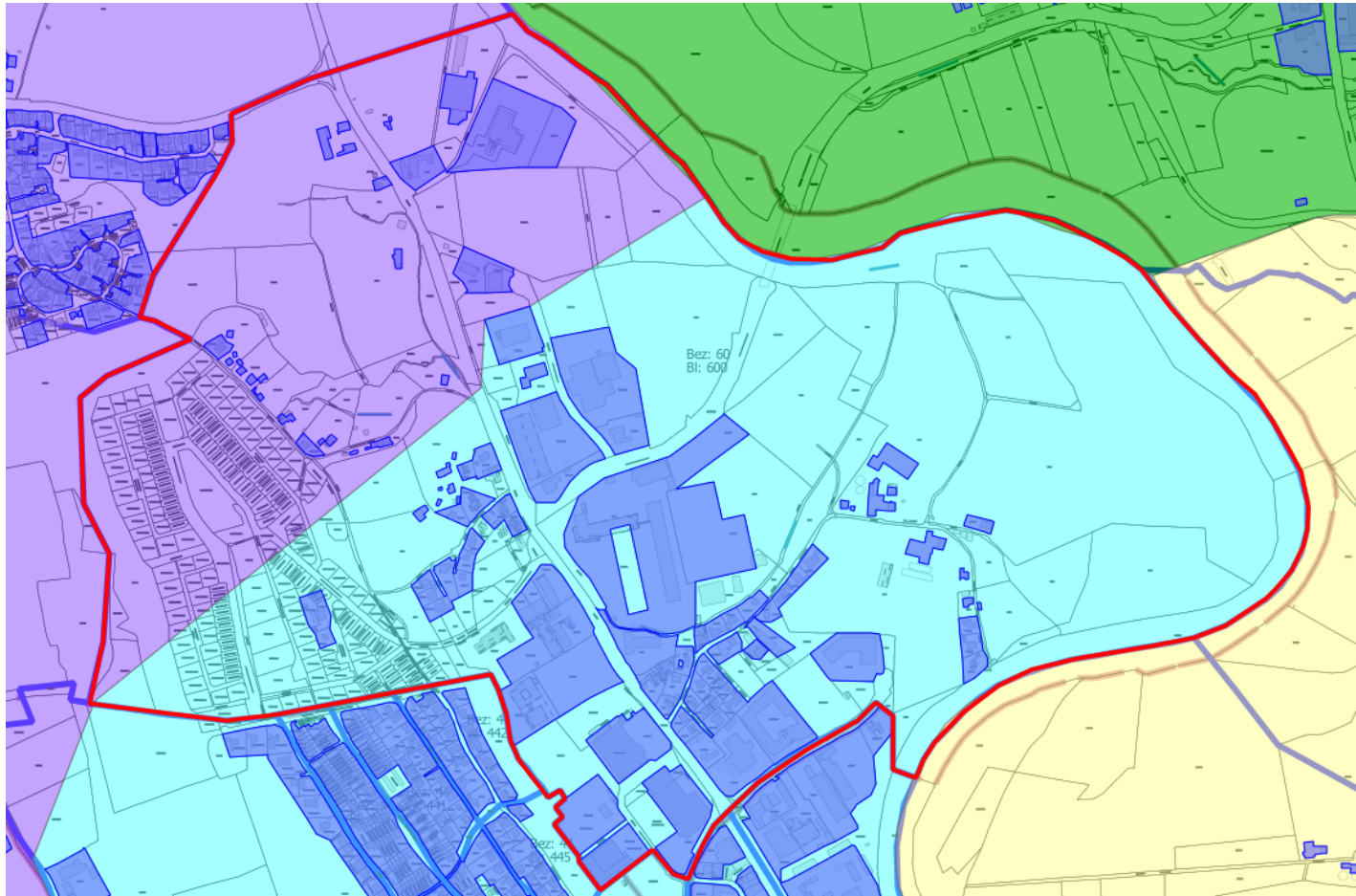
Damit ist auch die sozialräumliche Zuordnung der Blöcke umgesetzt, indem sämtliche Blöcke des Bezirks 6 der Grundschule Heiligkreuz zugeordnet sind, während im Sprengel der Grundschule Kempten – Nord die Blöcke des Bezirks 4 und aktuell ggf. teilweise des Bezirks 1 liegen.

Überlegt werden kann/muss in diesem Zusammenhang, inwieweit die Blöcke des Bezirks 1 im Zuge der Sprengelanpassung der Grundschule am Aybühlweg zugeordnet werden.

Davon betroffen wären 2 Blöcke (100 und 120), die sehr ländlich geprägt sind und für die für die Schülerbeförderung sowieso bereits Kleinbusse eingesetzt werden müssen. Der reine Schulweg wäre zur Grundschule am Aybühlweg kürzer als zur Grundschule Kempten – Nord.

Auswirkungen/aktuelle Bevölkerungsstruktur der Blöcke

Block 600



Übersicht Kinder im Grundschulalter in Block 600 insgesamt aktuell:

Aktuelle Sprengelzuordnung:

0jährige	3	davon 1 GS Heiligkreuz + 2 GS Kempten - Nord
1jährige	keine	
2jährige	4	davon 3 GS Heiligkreuz + 1 GS Kempten - Nord
3jährige	2	GS Heiligkreuz
4jährige	3	GS Kempten - Nord
5jährige	6	davon 2 GS Heiligkreuz + 4 GS Kempten - Nord
6jährige	3	GS Kempten - Nord
7jährige	6	davon 1 GS Heiligkreuz + 5 GS Kempten - Nord
8jährige	4	davon 1 GS Heiligkreuz + 3 GS Kempten - Nord
9jährige	keine	
10jährige	5	davon 2 GS Heiligkreuz + 3 GS Kempten - Nord

Damit sind von einer Sprengeländerung aktuell **24** 0 – 10jährige Kinder aus dem Block 600 betroffen, für die künftig die Grundschule Heiligkreuz und nicht mehr die Grundschule Kempten – Nord Sprengelgrundschule wäre.

Darstellung Schulweg:

Grundschule Heiligkreuz:

bisher z. B.:

Härtnagel 2 zur GS Heiligkreuz = 1,6 km einfach; kein Beförderungsanspruch

Bleicher Bach 6 zur GS Heiligkreuz = 1,1 km einfach; kein

Beförderungsanspruch

künftig z. B.:

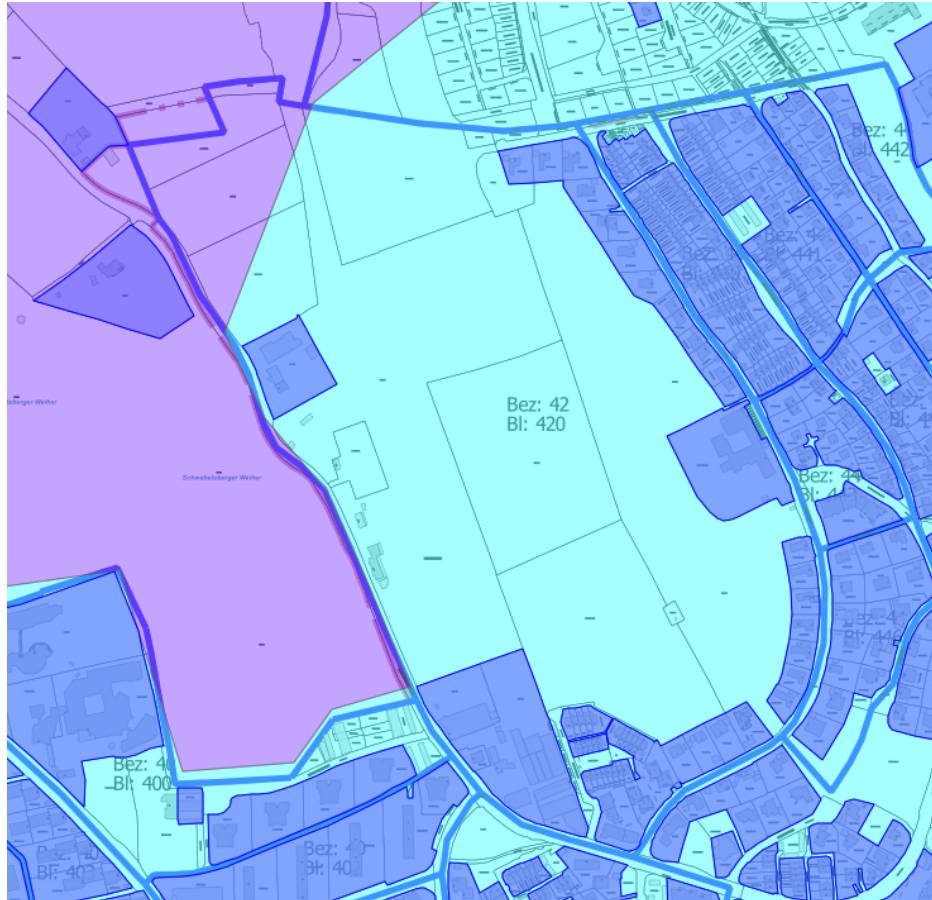
Unterwang 5 zur GS Heiligkreuz = 2,8 km einfach, d. h. es besteht ein Beförderungsanspruch

Neuhauser Weg 73 zur GS Heiligkreuz = grundsätzlich 1,5 km einfach, d. h. wenn es sich um einen für Grundschüler sicheren Schulweg handelt, entsteht kein Beförderungsanspruch

Neuhauser Weg 48 zur GS Heiligkreuz; stellvertretend für das am weitesten entfernte Wohnhaus im Neubaugebiet Halde – Nord = 1,5 km

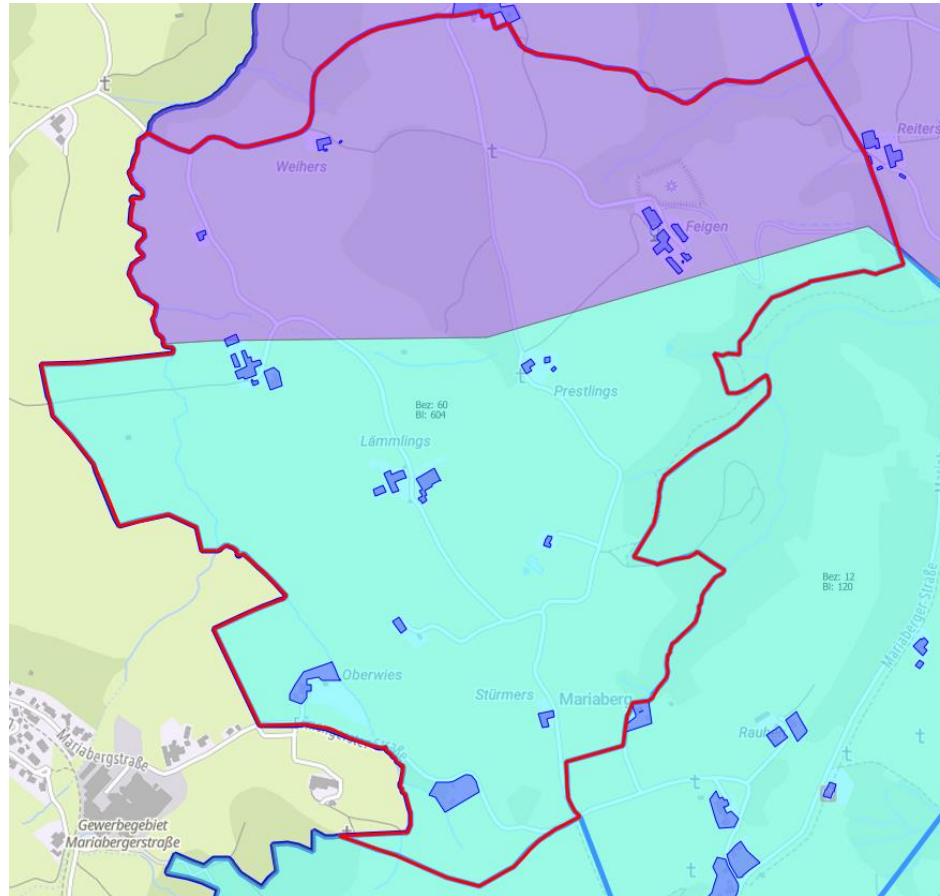
Aktuell gibt es Planungen des Amtes für Tiefbau und Verkehr, für die Kinder der Halde – Nord zur Grundschule Heiligkreuz einen sicheren Schulweg zu schaffen, um zum einen Kleinbusverkehr/Busse im freigestellten Verkehr zu reduzieren und zum anderen den Kindern zu ermöglichen, die Grundschule zu Fuß zu erreichen.

Block 420:



Die Zuordnung von Block 420 zur Grundschule Kempten – Nord ist unproblematisch, weil das Gebiet, das derzeit zur Grundschule Heiligkreuz zählt, keine Wohnbebauung aufweist.

Block 604



Hierbei handelt es sich um eine sehr ländlich geprägte Gegend, die von ihrer Struktur besser zur Grundschule Heiligkreuz passt als zur Grundschule Kempton – Nord. Es wird daher vorgeschlagen, den Block 604 künftig komplett der Grundschule Heiligkreuz zuzuordnen.

Übersicht Kinder im Grundschulalter in Block 604 aktuell:

0jährige	keine	
1jährige	1	GS Kempten - Nord
2jährige	keine	
3jährige	keine	
4jährige	1	GS Heiligkreuz
5jährige	keine	
6jährige	keine	
7jährige	2	1 GS Heiligkreuz + 1 GS Kempten - Nord
8jährige	keine	
9jährige	keine	
10jährige	keine	

Damit sind von einer Sprengeländerung aktuell **2** 0 – 10jährige Kinder aus dem Block 604 betroffen, für die künftig die Grundschule Heiligkreuz und nicht mehr die Grundschule Kempten – Nord Sprengelgrundschule wäre.

Darstellung Schulweg:

Grundschule Heiligkreuz

bisher z. B.:

Feigen 58 zur GS Heiligkreuz = 3 km; damit besteht bereits jetzt ein Beförderungsanspruch

künftig z. B.:

Prestlings 60 zur GS Heiligkreuz = 3,3 km

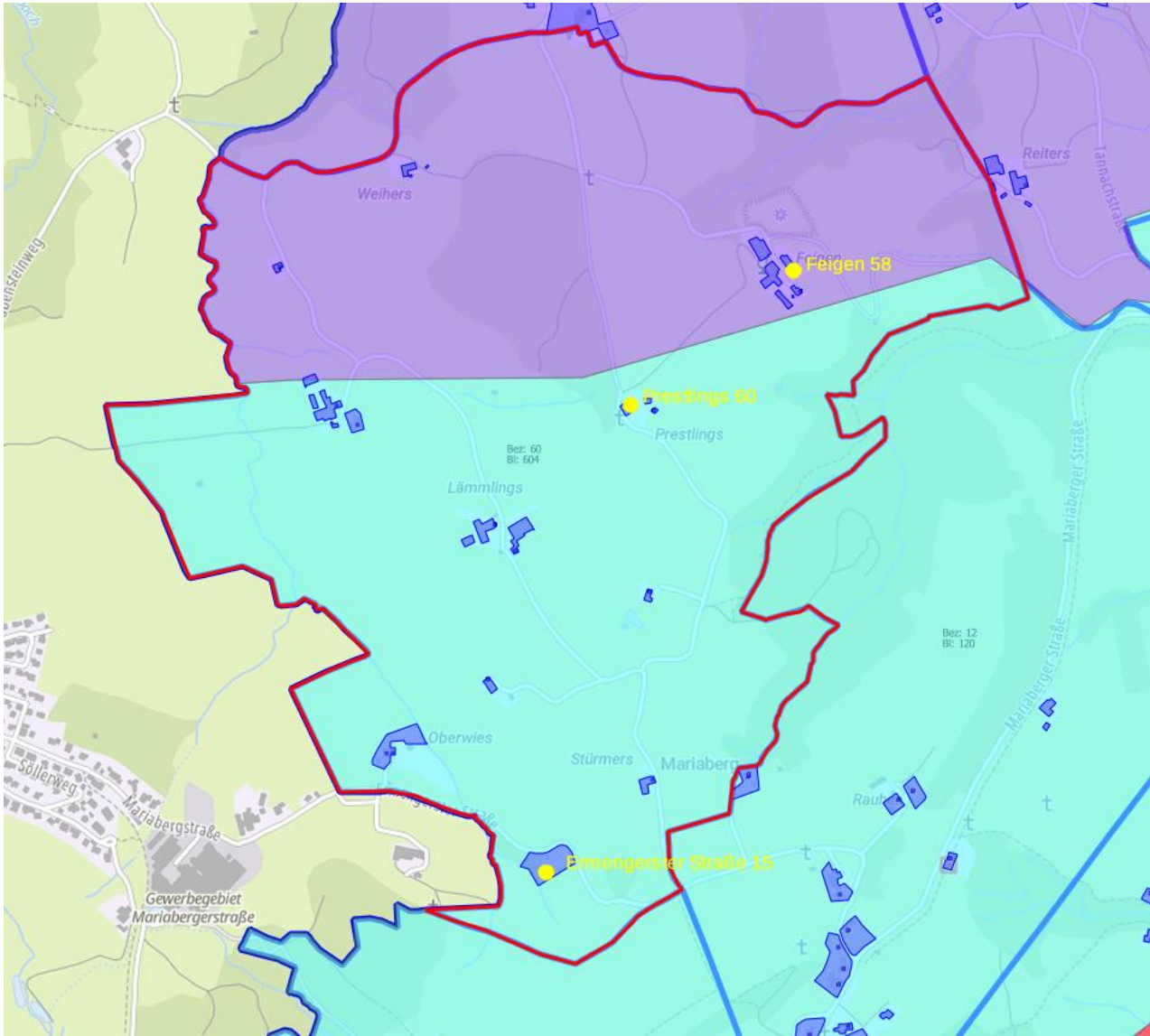
Ermengerster Straße 15 zur GS Heiligkreuz = 4,6 km

Vergleich zur Grundschule Kempten – Nord:

Prestlings 60 zur GS Kempten – Nord = 3,9 km

Ermengerster Straße 15 zur GS Kempten – Nord = 4,6 km

Prestlings 60 ist das am nächsten zur Schule gelegene Wohngebäude im Block 604 im aktuellen Sprengel der Grundschule Kempten – Nord. Dies bedeutet, dass sämtliche Kinder, die jetzt im Sprengel der Grundschule Kempten – Nord wohnen, aufgrund der Schulweglänge bereits jetzt einen Beförderungsanspruch haben und mit Kleinbussen zur Schule befördert werden. Es würde sich künftig nur die Sprengelgrundschule ändern.



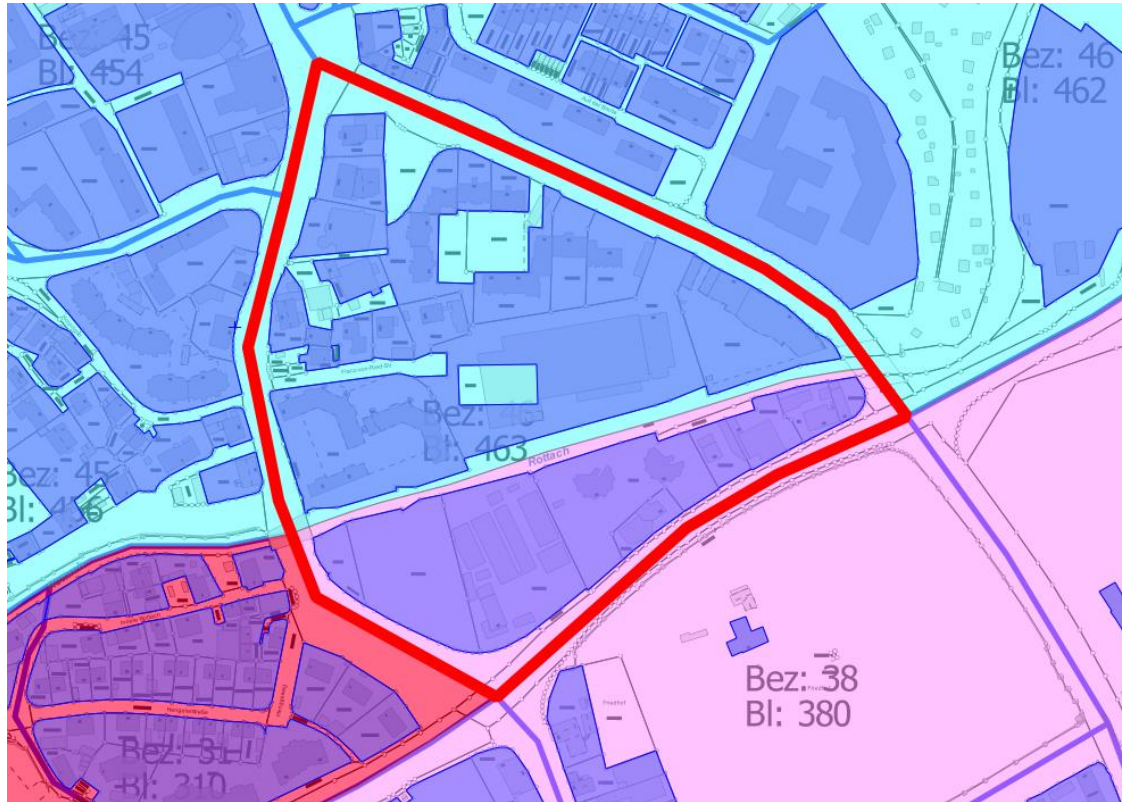
Konsequenterweise müssen bei einem Sprengeländerungsverfahren auch die Sprengelgrenzen zwischen der Grundschule Kempten – Nord, der Grundschule an der Fürstenstraße sowie der Grundschule am Aybühlweg auf die kleinräumige Gliederung angepasst werden.

Die Sprengelaußergrenzen der Grundschule am Aybühlweg und der Grundschule an der Fürstenstraße durften beim letzten Sprengel-anpassungsverfahren bei der Regierung von Schwaben nicht angetastet werden. Lediglich die Sprengelgrenzen, die innerhalb der 4 neu gebildeten Grundschulsprengel (alt: Grundschule am Haubenschloß, Grundschule an der Sutt, Grundschule an der Fürstenstraße; neu: + Grundschule am Aybühlweg) liegen, durften geändert werden.

Damit haben die Sprengelanpassungen westlich der Iller auch noch Auswirkungen auf die Blöcke 463, 121, 100 und 101, die im weiteren detailliert betrachtet werden.

Auswirkungen/aktuelle Bevölkerungsstruktur der Blöcke

Block 463



Sozialräumlich gesehen besteht der innerstädtische Sprengel der Grundschule Kempten – Nord aus dem Bezirk 4, d. h. die Block-Nr. beginnen mit einer „4“, während die Blöcke, die der Grundschule an der Fürstenstraße zugeordnet sind, mit einer „3“ beginnen. Es wird daher vorgeschlagen, den Block 463 der Grundschule Kempten – Nord zuzuordnen.

Übersicht Kinder im Grundschulalter in Block 463 aktuell:

0jährige	4	davon 1 GS Fürstenstraße + 3 GS Kempton - Nord
1jährige	5	davon 2 GS Fürstenstraße + 3 GS Kempton - Nord
2jährige	7	GS Kempton - Nord
3jährige	7	davon 1 GS Fürstenstraße + 6 GS Kempton - Nord
4jährige	6	davon 1 GS Fürstenstraße + 5 GS Kempton - Nord
5jährige	6	davon 1 GS Fürstenstraße + 5 GS Kempton - Nord
6jährige	8	davon 2 GS Fürstenstraße + 6 GS Kempton - Nord
7jährige	4	davon 2 GS Fürstenstraße + 2 GS Kempton - Nord
8jährige	7	davon 2 GS Fürstenstraße + 5 GS Kempton - Nord
9jährige	5	GS Kempton - Nord
10jährige	3	GS Kempton - Nord

Damit wären von einer Sprengeländerung aktuell **12** 0 – 10jährige Kinder aus dem Block 463 betroffen, für die künftig die Grundschule Kempton - Nord und nicht mehr die Grundschule an der Fürstenstraße Sprengelgrundschule wäre, wohingegen **50** 0 – 10jährige Kinder betroffen wären, würde der Block 463 komplett von der Grundschule Kempton – Nord zur Grundschule an der Fürstenstraße wechseln.

Darstellung Schulweg:

(bei einem Wechsel des gesamten Blocks 463 zur Grundschule Kempten – Nord)

bisher, z. B.

Adenauerring 28 zur Grundschule an der Fürstenstraße = 650 m

Adenauerring 18 zur Grundschule an der Fürstenstraße = 700 m

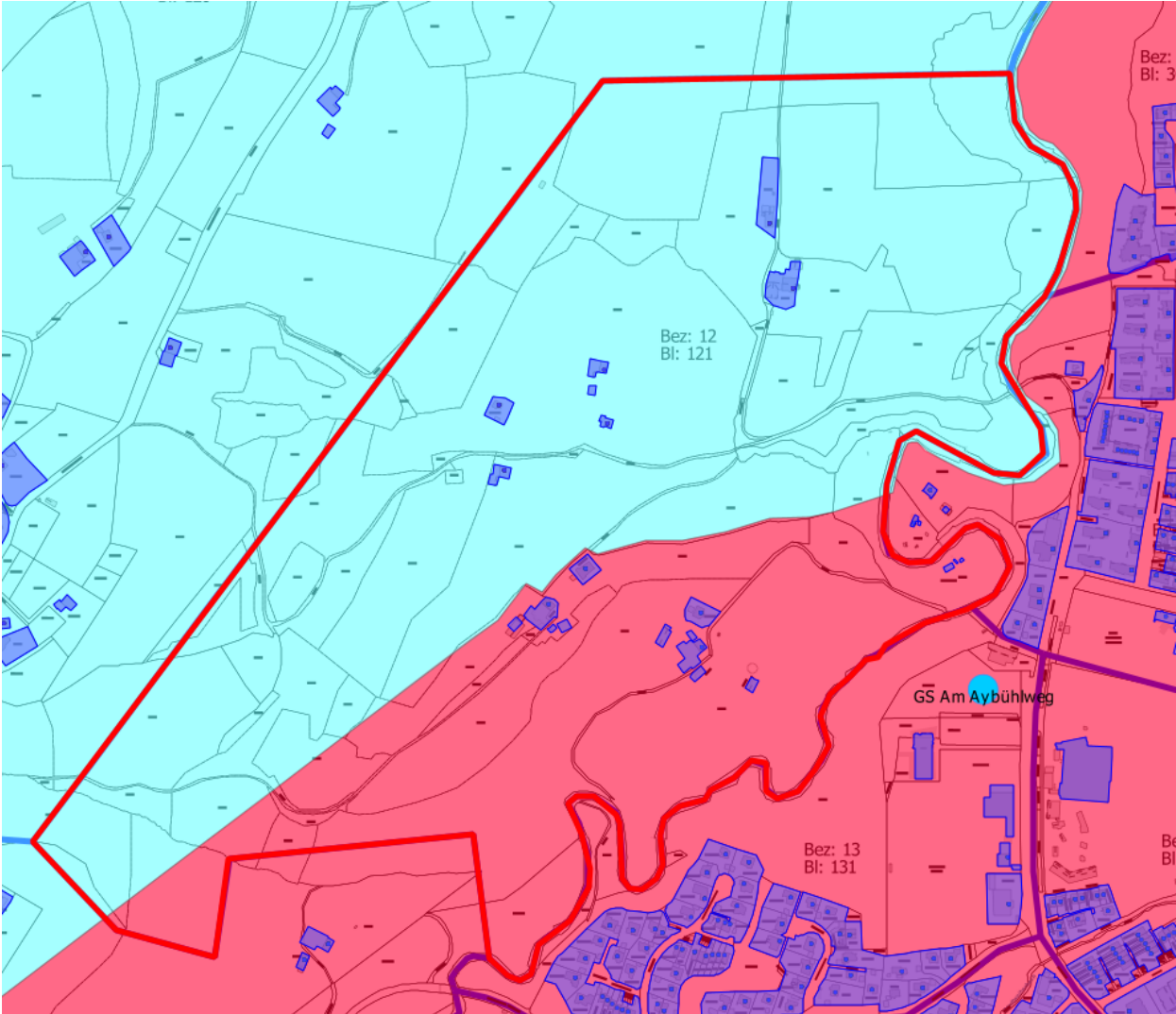
künftig, z. B.

Adenauerring 28 zur Grundschule Kempten – Nord = 750 m

Adenauerring 18 zur Grundschule Kempten – Nord = 800 m

Damit unterscheiden sich die beiden Schulstandorte in Bezug auf die Länge des Schulwegs nur geringfügig voneinander.

Block 121



Übersicht Kinder im Grundschulalter im Block 121 aktuell:

0jährige	keine
1jährige	2 GS Kempten - Nord
2jährige	keine
3jährige	2 GS Kempten - Nord
4jährige	1 GS Kempten - Nord
5jährige	keine
6jährige	1 GS Aybühlweg
7jährige	1 GS Kempten - Nord
8jährige	1 GS Kempten - Nord
9jährige	keine
10jährige	1 GS Kempten - Nord

Aus dem Block 121 besteht eine Kleinbuslinie zur Grundschule Kempten – Nord bzw. die Eltern stellen oftmals Gastschulanträge für Ihre Kinder, nachdem der Schulweg auch zur Grundschule Kempten – Nord sehr lang ist.

Darstellung Schulweg:

Grundschule Kempten – Nord

bisher, z. B.:

Lauben unter der Bruck zur GS Kempten – Nord = 3,0 km, d. h. es besteht Beförderungspflicht aufgrund Schulweglänge

Staudach bei Mariaberg zur GS Kempten – Nord = 3,1 km, d. h. es besteht Beförderungspflicht aufgrund der Schulweglänge

künftig, z. B.

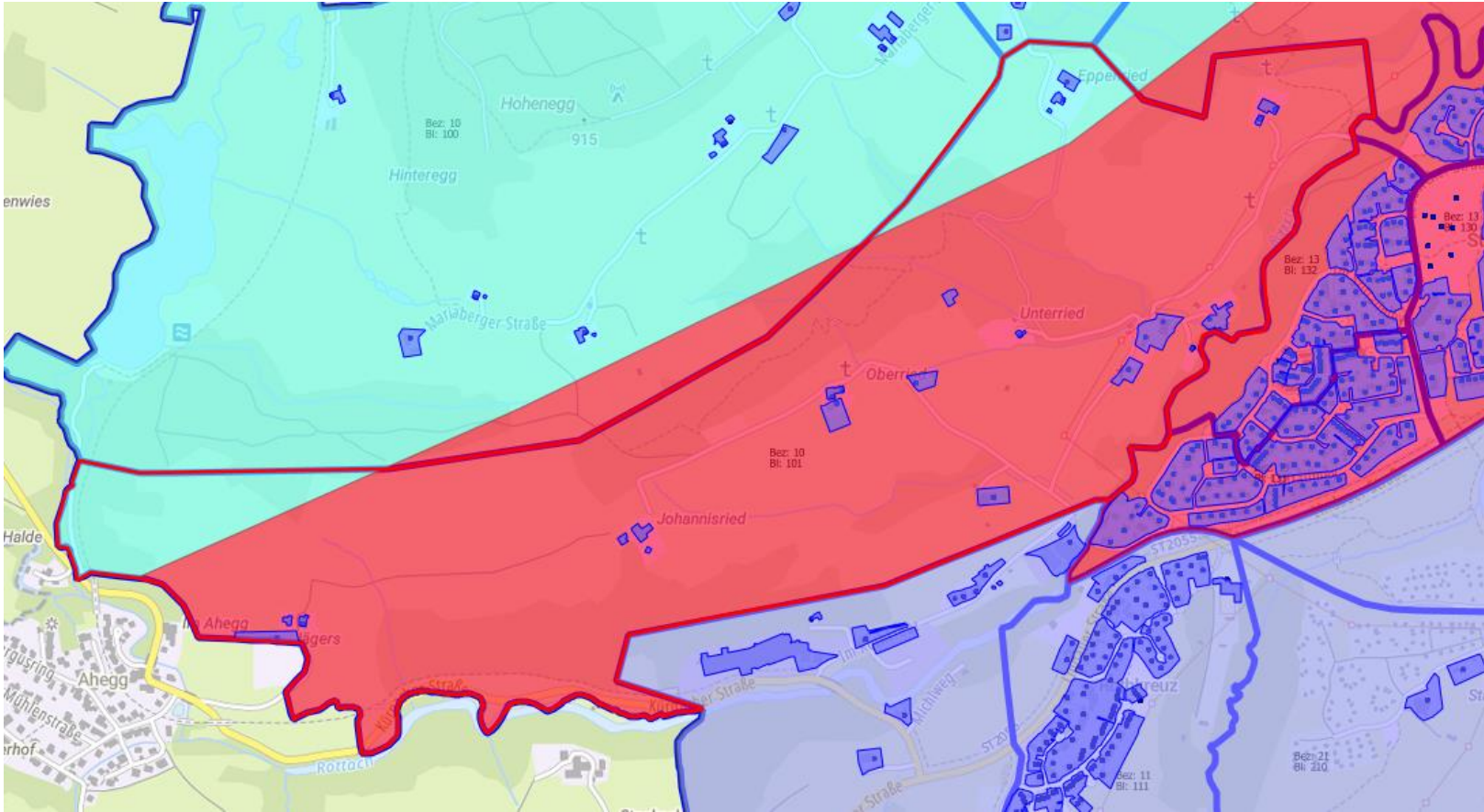
Lauben unter der Bruck zur GS am Aybühlweg = 1,3 km, d. h. grundsätzlich keine Beförderungspflicht; aber gefährlicher Schulweg

Staudach bei Mariaberg zur GS am Aybühlweg = 1,4 km, d. h. grundsätzlich keine Beförderungspflicht; aber gefährlicher Schulweg

Sowohl bei der Zuordnung des Blocks 121 zur Grundschule Kempten – Nord, wie auch bei der Zuordnung zur Grundschule am Aybühlweg ergibt sich eine Beförderungspflicht für die Stadt Kempten (Allgäu). Günstiger wäre aber aufgrund der Schulweglänge die Zuordnung der Kinder aus dem gesamten Block 121 zur Grundschule am Aybühlweg, zumal Nachbarskinder, die in Wittleiters oder Unterwittleiters wohnen, bereits jetzt dem Sprengel der Grundschule am Aybühlweg zugeordnet sind.

Es wird daher angeregt, den Block 121 komplett der Grundschule am Aybühlweg zuzuordnen.

Block 101



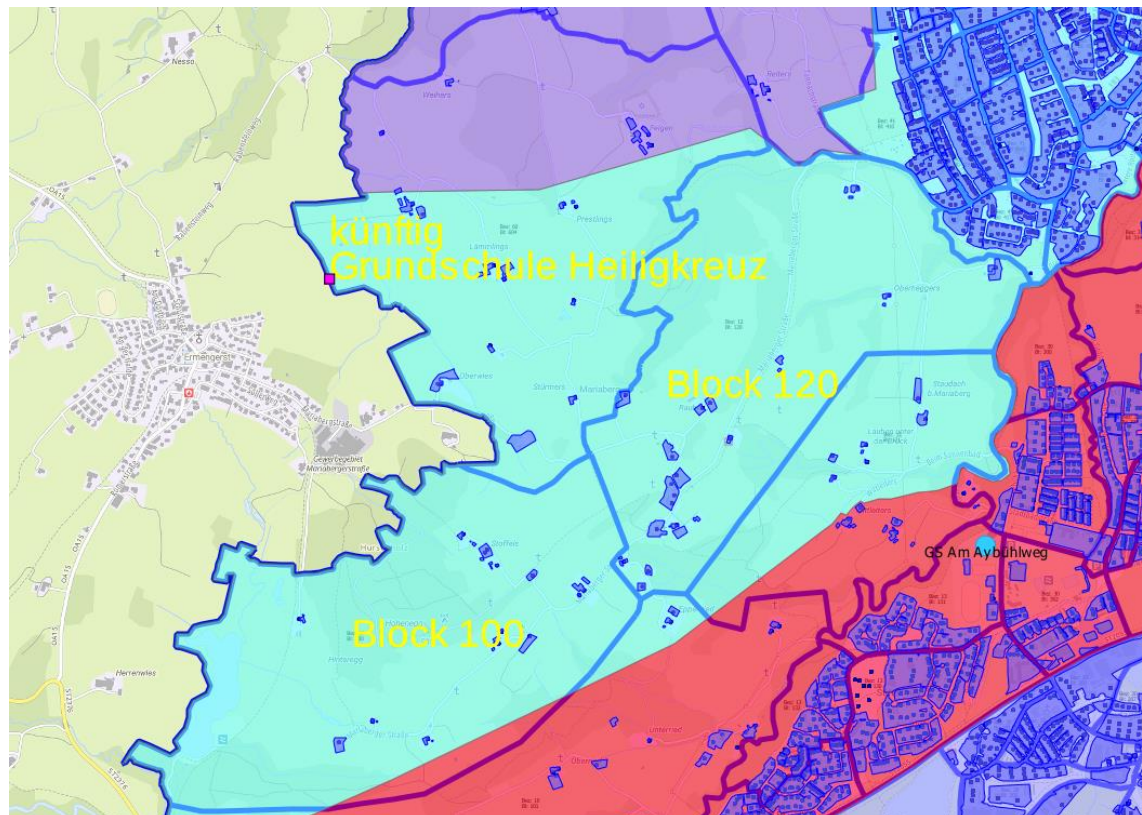
Übersicht Kinder im Grundschulalter im Block 101 aktuell:

0jährige	keine	
1jährige	keine	
2jährige	keine	
3jährige	1	GS Aybühlweg
4jährige	keine	
5jährige	1	GS Aybühlweg
6jährige	1	GS Aybühlweg
7jährige	keine	
8jährige	keine	
9jährige	1	GS Aybühlweg
10jährige	keine	

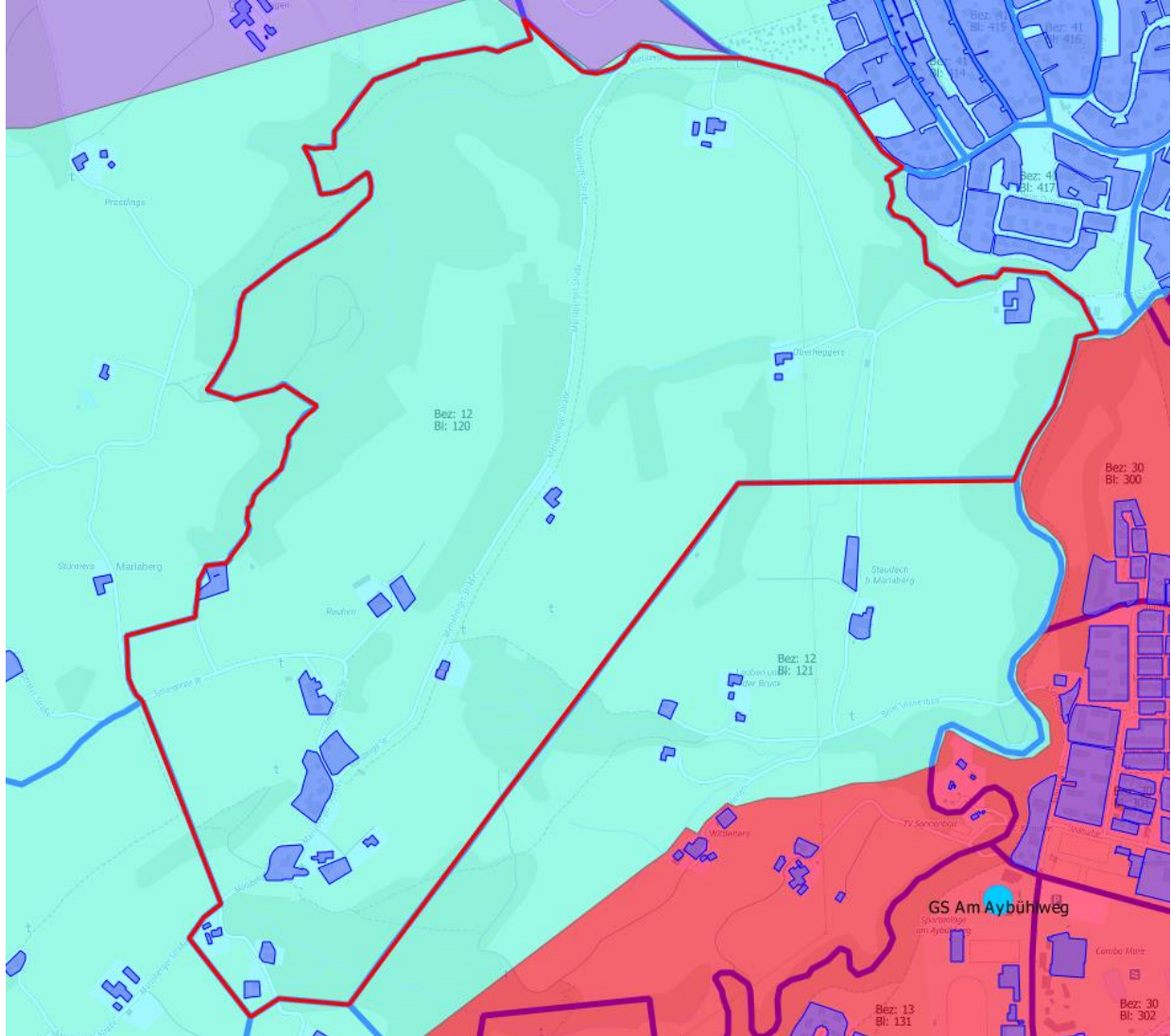
Es wird daher vorgeschlagen, den gesamten Block 101 der Grundschule am Aybühlweg zuzuordnen. Im einzigen Anwesen des Blocks 101, der der Grundschule Kempton – Nord zugewiesen ist (Eppenried), wohnen aktuell keine schulpflichtigen Kinder, die von einer Sprengeländerung betroffen wären.

Zu überlegen ist, inwieweit die beiden der Grundschule Kempten – Nord zugeordneten, eher ländlich geprägten Blöcke 100 und 120 ebenfalls zur Grundschule am Aybühlweg wechseln.

Alle übrigen Blöcke, die der Grundschule Kempten – Nord angehören, beginnen mit einer „4“, d. h. sind dem Sozialraum „4“ zuzuordnen.



Block 120



Übersicht Kinder im Grundschulalter in Block 120 aktuell:

Aktuell ein 3jähriges Kind im Block 120 GS Kempten - Nord

Betrachtung Schulweg:

bisher z. B.

Unterheggers 1 zur GS Kempten – Nord = 1,9 km

Mariaberger Straße 125 zur GS Kempten – Nord = 2,3 km

Mariaberger Straße 227 zur GS Kempten – Nord = 4,1 km

Rauhen 1 zur GS Kempten – Nord = 4,1 km

künftig z. B.

Unterheggers 1 zur GS am Aybühlweg = 1,8 km

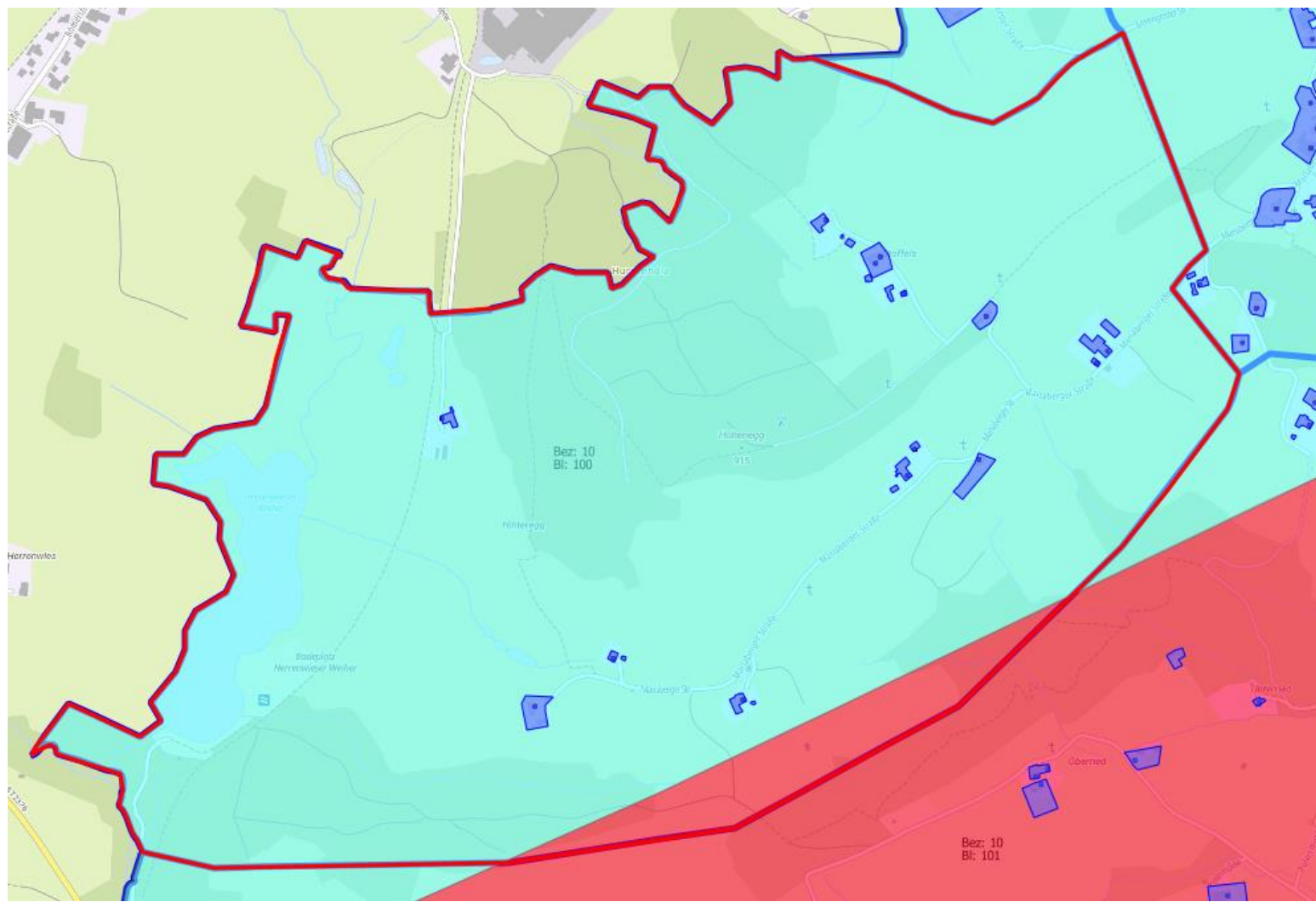
Mariaberger Straße 125 zur GS am Aybühlweg = 2,2 km

Mariaberger Straße 227 zur GS am Aybühlweg = 2,0 km

Rauhen 1 zur GS am Aybühlweg = 2,5 km

Die jeweiligen Entfernungen zur Grundschule am Aybühlweg sind geringer; zudem ist zu beiden Grundschulen ein Kleinbus zur Beförderung erforderlich, da der Schulweg für Grundschüler aufgrund fehlender Fußwege sowie fehlender Beleuchtung als besonders gefährlich eingestuft wird.

Block 100



Übersicht Kinder im Grundschulalter in Block 100 aktuell:

Keine 0 – 8jährigen Kinder in Block 100 aktuell

9jährige 2

10jährige 1

Betrachtung Schulweg:

bisher z. B.

Bachtelsteig 1 a zu GS Kempton – Nord = 4,6 km

Stoffels 3 zu GS Kempton – Nord = 4,9 km

Hinteregg 3 zu GS Kempton – Nord = 4,9 km

künftig z. B.

Bachtelsteig 1 a zu GS am Aybühlweg = 2,7 km

Stoffels 3 zu GS am Aybühlweg = 3,0 km

Hinteregg 3 zu GS am Aybühlweg = 3,0 km

Die Entfernung zur Grundschule am Aybühlweg ist geringer. Es besteht aufgrund der Länge des Schulwegs ein Beförderungsanspruch.

Damit ist festzuhalten, dass in den beiden Blöcken 120 und 100 aktuell **1** 3jähriges Kind wohnt, das von einer Sprengeländerung betroffen wäre.

Der Schulweg wäre bei einer Sprengelanpassung der beiden ländlich geprägten Blöcke 120 und 100 weg von der Grundschule Kempten – Nord hin zu Grundschule am Aybühlweg zumindest kürzer und die Schule damit günstiger erreichbar.

Auf den Einsatz von Kleinbussen zur Grundschule am Aybühlweg könnte trotzdem nicht verzichtet werden, da der Schulweg teilweise mehr als 2 km beträgt und es sich um einen aus der Sicht von Grundschulkindern besonders gefährlichen Schulweg handelt (fehlender Fußweg, fehlende Beleuchtung).

Es wird vorgeschlagen, die Blöcke 120 und 100 künftig der Grundschule am Aybühlweg zuzuordnen.

Zur Grundschule am Aybühlweg werden künftig sowieso Kleinbusse verkehren, während zur Grundschule Kempten – Nord durch die Sprengeländerung kein Schulbusverkehr mehr nötig wäre, es sei denn, der individuelle Schulweg würde als gefährlich eingestuft.

Vorteile bei einer Zuordnung der Blöcke 120 und 100 zur Grundschule am Aybühlweg:

- Sprengelteilung entspricht fast komplett der sozialräumlichen Struktur (Blöcke, die mit einer „6“ beginnen, bilden komplett den Sprengel der Grundschule Heiligkreuz; Blöcke, die mit einer „4“ beginnen, bilden komplett den Sprengel der Grundschule Kempten – Nord; Blöcke, die mit einer „1“ beginnen, liegen komplett im Sprengel der Grundschule am Aybühlweg; Blöcke von „30“ beginnend liegen bis „32“ ebenfalls im Sprengel der Grundschule am Aybühlweg). In der Innenstadt (Grundschule Fürstenstraße, Grundschule an der Sutt) sind die Blöcke zu fein strukturiert, als dass eine solche Zuordnung möglich wäre. Für die Grundschule am Haubenschloss gilt dies ebenso.
- Zur Nordschule wäre gar kein Schülerverkehr mehr erforderlich, nachdem alle Kinder zur Schule laufen können. Die Schülerverkehre westlich der Iller würden sich auf die ländlich geprägten Grundschulsprengel konzentrieren: Grundschule Heiligkreuz (bereits jetzt), Grundschule am Aybühlweg (bereits jetzt erforderlich wegen Block 121 und 101, die derzeit durch die Sprengelgrenze nicht ganz sinnvoll getrennt sind; dieser Zustand wurde bereits durch Stadträte und Bürger wiederholt bemängelt) und die Grundschule am Haubenschloß (bereits jetzt).
- Kemptener Kinder aus dem Block 100 könnten unkomplizierter Kemptener Grundschulen besuchen (anstatt die Grundschule Buchenberg, die einfacher erreichbar ist).
- Die Grundschule am Aybühlweg hat aktuell noch Kapazitäten für Schüler.
- Die Grundschule Kempten – Nord könnte damit etwas entlastet werden.

Planungen zu
Änderungen unabhängig vom
Baugebiet Halde – Nord

Grundschule am Haubenschloß
mit Auswirkungen auf die
Grundschule am Aybühlweg

Schülerzahlen Grundschule am Haubenschloß:

5-Jahres-Statistik des Staatlichen Schulamtes:

Übersicht über Schülerstand und Schülerbewegung - Grundschulen																																																																																										
Schulnummer >>>	8566																																																																																									
Grundschule Kempton (Allgäu) am Haubenschloß				ggf. Daten der Außenstelle(n) eintragen																																																																																						
Haubenschloßplatz 1, 87435 Kempton (Allgäu)				Ort	Anzahl Klassen pro Jgst. (lfd. SJ)																																																																																					
Staatliches Schulamt: KE																																																																																										
Bemerkung:																																																																																										
<table border="1"> <thead> <tr> <th colspan="7">Regelbereich</th> </tr> <tr> <th></th> <th>2023/24</th> <th>2024/25</th> <th>2025/26</th> <th>2026/27</th> <th>2027/28</th> <th>2028/29</th> </tr> </thead> <tbody> <tr> <td>alle im Einschulungszeitraum geborenen Schüler(innen)</td> <td>130</td> <td>107</td> <td>117</td> <td>118</td> <td>103</td> <td>100</td> </tr> <tr> <td>erwartete Korridorkinder</td> <td>9</td> <td>8</td> <td>12</td> <td>12</td> <td>10</td> <td>6</td> </tr> <tr> <td>erwartete Zurückstellungen</td> <td>6</td> <td>5</td> <td>7</td> <td>6</td> <td>5</td> <td>4</td> </tr> <tr> <td>erwartete Nichtantritte</td> <td>7</td> <td>4</td> <td>6</td> <td>5</td> <td>4</td> <td>2</td> </tr> <tr> <td>1 Jahrgangsstufe</td> <td>108</td> <td>105</td> <td>105</td> <td>114</td> <td>102</td> <td>103</td> </tr> <tr> <td>2 Jahrgangsstufe</td> <td>120</td> <td>108</td> <td>105</td> <td>105</td> <td>114</td> <td>102</td> </tr> <tr> <td>3 Jahrgangsstufe</td> <td>98</td> <td>120</td> <td>108</td> <td>105</td> <td>105</td> <td>114</td> </tr> <tr> <td>4 Jahrgangsstufe</td> <td>105</td> <td>98</td> <td>120</td> <td>108</td> <td>105</td> <td>105</td> </tr> <tr> <td>Schülerzahl</td> <td>431</td> <td>431</td> <td>438</td> <td>432</td> <td>426</td> <td>424</td> </tr> <tr> <td>Klassenzahl</td> <td>19</td> <td>19</td> <td>20</td> <td>20</td> <td>20</td> <td>20</td> </tr> </tbody> </table>							Regelbereich								2023/24	2024/25	2025/26	2026/27	2027/28	2028/29	alle im Einschulungszeitraum geborenen Schüler(innen)	130	107	117	118	103	100	erwartete Korridorkinder	9	8	12	12	10	6	erwartete Zurückstellungen	6	5	7	6	5	4	erwartete Nichtantritte	7	4	6	5	4	2	1 Jahrgangsstufe	108	105	105	114	102	103	2 Jahrgangsstufe	120	108	105	105	114	102	3 Jahrgangsstufe	98	120	108	105	105	114	4 Jahrgangsstufe	105	98	120	108	105	105	Schülerzahl	431	431	438	432	426	424	Klassenzahl	19	19	20	20	20	20
Regelbereich																																																																																										
	2023/24	2024/25	2025/26	2026/27	2027/28	2028/29																																																																																				
alle im Einschulungszeitraum geborenen Schüler(innen)	130	107	117	118	103	100																																																																																				
erwartete Korridorkinder	9	8	12	12	10	6																																																																																				
erwartete Zurückstellungen	6	5	7	6	5	4																																																																																				
erwartete Nichtantritte	7	4	6	5	4	2																																																																																				
1 Jahrgangsstufe	108	105	105	114	102	103																																																																																				
2 Jahrgangsstufe	120	108	105	105	114	102																																																																																				
3 Jahrgangsstufe	98	120	108	105	105	114																																																																																				
4 Jahrgangsstufe	105	98	120	108	105	105																																																																																				
Schülerzahl	431	431	438	432	426	424																																																																																				
Klassenzahl	19	19	20	20	20	20																																																																																				
<table border="1"> <thead> <tr> <th colspan="7">Deutschklassen</th> </tr> <tr> <th></th> <th>2023/24</th> <th>2024/25</th> <th>2025/26</th> <th>2026/27</th> <th>2027/28</th> <th>2028/29</th> </tr> </thead> <tbody> <tr> <td>Schülerzahl</td> <td>0</td> <td>0</td> <td>0</td> <td>0</td> <td>0</td> <td>0</td> </tr> <tr> <td>Klassenzahl</td> <td>0</td> <td>0</td> <td>0</td> <td>0</td> <td>0</td> <td>0</td> </tr> </tbody> </table>							Deutschklassen								2023/24	2024/25	2025/26	2026/27	2027/28	2028/29	Schülerzahl	0	0	0	0	0	0	Klassenzahl	0	0	0	0	0	0																																																								
Deutschklassen																																																																																										
	2023/24	2024/25	2025/26	2026/27	2027/28	2028/29																																																																																				
Schülerzahl	0	0	0	0	0	0																																																																																				
Klassenzahl	0	0	0	0	0	0																																																																																				
<table border="1"> <thead> <tr> <th colspan="7">geschätzte Übertrittsquoten [in %]</th> </tr> <tr> <th></th> <th>2023/24</th> <th>2024/25</th> <th>2025/26</th> <th>2026/27</th> <th>2027/28</th> <th>2028/29</th> </tr> </thead> <tbody> <tr> <td>Gymnasium</td> <td>52%</td> <td>55%</td> <td>50%</td> <td>48%</td> <td>48%</td> <td>48%</td> </tr> <tr> <td>Realschule</td> <td>33%</td> <td>30%</td> <td>34%</td> <td>34%</td> <td>33%</td> <td>33%</td> </tr> <tr> <td>Mittelschule</td> <td>15%</td> <td>15%</td> <td>16%</td> <td>18%</td> <td>19%</td> <td>19%</td> </tr> </tbody> </table>							geschätzte Übertrittsquoten [in %]								2023/24	2024/25	2025/26	2026/27	2027/28	2028/29	Gymnasium	52%	55%	50%	48%	48%	48%	Realschule	33%	30%	34%	34%	33%	33%	Mittelschule	15%	15%	16%	18%	19%	19%																																																	
geschätzte Übertrittsquoten [in %]																																																																																										
	2023/24	2024/25	2025/26	2026/27	2027/28	2028/29																																																																																				
Gymnasium	52%	55%	50%	48%	48%	48%																																																																																				
Realschule	33%	30%	34%	34%	33%	33%																																																																																				
Mittelschule	15%	15%	16%	18%	19%	19%																																																																																				
<table border="1"> <thead> <tr> <th colspan="7">Regelbereich/Deutschklassen</th> </tr> <tr> <th></th> <th>2023/24</th> <th>2024/25</th> <th>2025/26</th> <th>2026/27</th> <th>2027/28</th> <th>2028/29</th> </tr> </thead> <tbody> <tr> <td>Gesamt-schülerzahl</td> <td>431</td> <td>431</td> <td>438</td> <td>432</td> <td>426</td> <td>424</td> </tr> <tr> <td>Gesamt-klassenzahl</td> <td>19</td> <td>19</td> <td>20</td> <td>20</td> <td>20</td> <td>20</td> </tr> </tbody> </table>							Regelbereich/Deutschklassen								2023/24	2024/25	2025/26	2026/27	2027/28	2028/29	Gesamt-schülerzahl	431	431	438	432	426	424	Gesamt-klassenzahl	19	19	20	20	20	20																																																								
Regelbereich/Deutschklassen																																																																																										
	2023/24	2024/25	2025/26	2026/27	2027/28	2028/29																																																																																				
Gesamt-schülerzahl	431	431	438	432	426	424																																																																																				
Gesamt-klassenzahl	19	19	20	20	20	20																																																																																				
<table border="1"> <thead> <tr> <th colspan="7">Meldung an die aufnehmende(n) Mittelschule(n)</th> </tr> <tr> <th></th> <th>2023/24</th> <th>2024/25</th> <th>2025/26</th> <th>2026/27</th> <th>2027/28</th> <th>2028/29</th> </tr> </thead> <tbody> <tr> <td></td> <td>16</td> <td>15</td> <td>19</td> <td>19</td> <td>20</td> <td></td> </tr> </tbody> </table>							Meldung an die aufnehmende(n) Mittelschule(n)								2023/24	2024/25	2025/26	2026/27	2027/28	2028/29		16	15	19	19	20																																																																
Meldung an die aufnehmende(n) Mittelschule(n)																																																																																										
	2023/24	2024/25	2025/26	2026/27	2027/28	2028/29																																																																																				
	16	15	19	19	20																																																																																					
Datum:	10.10.2023			Datum:			25.10.2023																																																																																			
Schulleitung	gez. Birgit Franitza			schulaufsichtlich geprüft			Tobias Schiele, SchR																																																																																			

Das Ansteigen der Schülerzahlen und die Klassenanzahl auf 20 Klassenzimmer übersteigt die räumlichen Möglichkeiten der Grundschule am Haubenschloß.

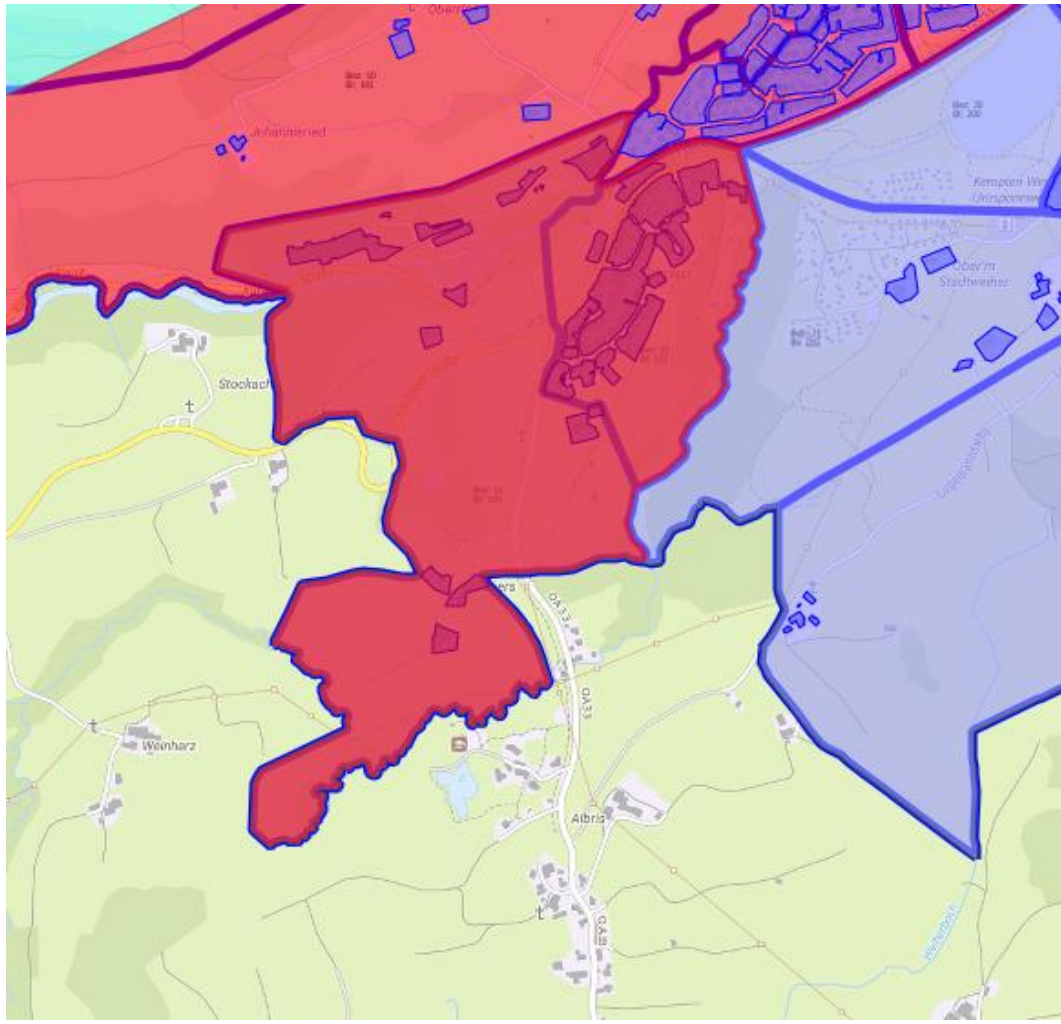
Ein Lösungsansatz ist, das Rothkreuz anlässlich der Änderung der Grundschul-Sprengel künftig nicht mehr der Grundschule am Haubenschloß, sondern der Grundschule am Aybühlweg zuzuordnen.

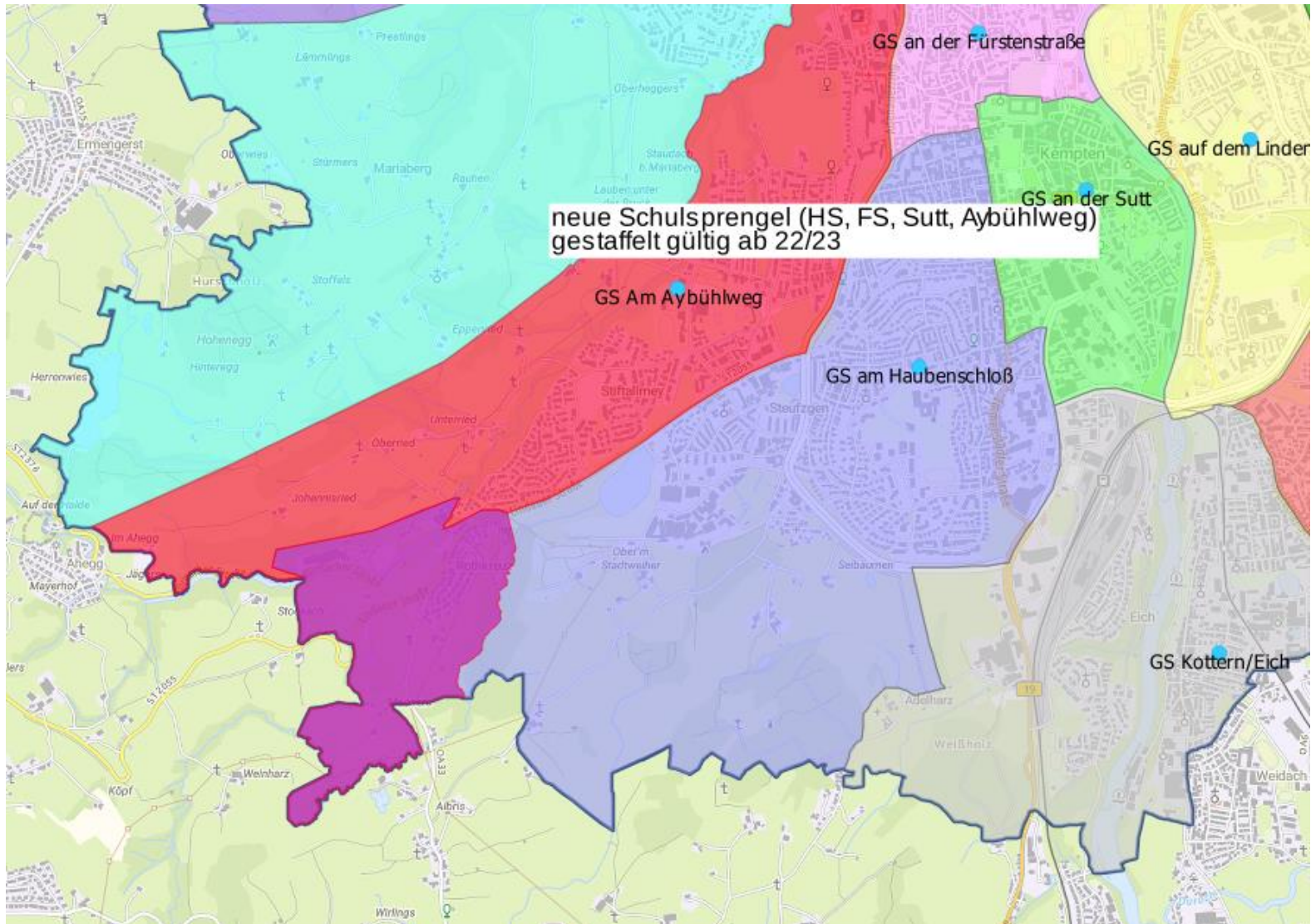
Die Kinder des Kindergartens Arche Noah in der Leutkircher Straße 45 wohnen überwiegend im Sprengel der Grundschule am Aybühlweg. Auch viele Kinder aus Rothkreuz besuchen diesen Kindergarten. Damit würden die Kinder aus Rothkreuz bei der Einschulung nicht getrennt.

Der Schulweg vom Rothkreuz zur Grundschule am Aybühlweg wäre kürzer als der bisherige Schulweg zur Grundschule am Haubenschloß. Bei einem Schulweg von über 2 km bzw. der Einstufung als besonders gefährlicher Schulweg besteht Beförderungspflicht für die Stadt Kempten (Allgäu).

Die Entlastung der Grundschule am Haubenschloß würde dazu führen, dass die Schule langfristig „nur“ noch 17 – 18 Klassen hätte, was auch der Anzahl der nach der Erweiterung verfügbaren Klassenzimmer entspricht.

Detailansicht:





Übersicht Kinder im Grundschulalter in den Blöcken 110 und 111 aktuell:

0jährige	6	Kinder
1jährige	6	Kinder
2jährige	8	Kinder
3jährige	11	Kinder
4jährige	5	Kinder
5jährige	6	Kinder
6jährige	4	Kinder
7jährige	9	Kinder
8jährige	9	Kinder
9jährige	7	Kinder
10jährige	8	Kinder

Fiktive 5-Jahres-Statistik der Grundschule am Haubenschloß, wenn die Kinder aus Rothkreuz künftig die Grundschule am Aybühlweg besuchen würden:

---		Staatliches Schulamt: ---																																			
		Regelbereich						Bemerkung:																													
		2023/24	2024/25	2025/26	2026/27	2027/28	2028/29																														
alle im Einschulungszeitraum geborenen Schüler(innen)		130	101	112	107	95	94																														
erwartete Korridorkinder		9	8	10	10	8	8																														
erwartete Zurückstellungen		6	5	6	6	4	4																														
erwartete Nichtantritte		7	4	5	5	3	3																														
1	Jahrgangsstufe	108	99	104	102	96	91	<table border="1"> <tr> <td colspan="6">Deutschklassen</td> </tr> <tr> <td>2023/24</td> <td>2024/25</td> <td>2025/26</td> <td>2026/27</td> <td>2027/28</td> <td>2028/29</td> </tr> <tr> <td>Schülerzahl</td> <td></td> <td></td> <td></td> <td></td> <td></td> </tr> <tr> <td>Klassenzahl</td> <td></td> <td></td> <td></td> <td></td> <td></td> </tr> </table>						Deutschklassen						2023/24	2024/25	2025/26	2026/27	2027/28	2028/29	Schülerzahl						Klassenzahl					
Deutschklassen																																					
2023/24	2024/25	2025/26	2026/27	2027/28	2028/29																																
Schülerzahl																																					
Klassenzahl																																					
2	Jahrgangsstufe	120	108	99	104	102	96																														
3	Jahrgangsstufe	98	120	108	99	104	102																														
4	Jahrgangsstufe	105	98	120	108	99	104																														
Schülerzahl		431	425	431	413	401	393																														
Klassenzahl		19	18	19	19	18	18																														
		geschätzte Übertrittsquoten [in %]						Regelbereich/Deutschklassen																													
Gymnasium								2023/24	2024/25	2025/26	2026/27	2027/28	2028/29																								
Realschule								Gesamt-schülerzahl	431	425	431	413	401	393																							
Mittelschule								Gesamt-klassenzahl	19	18	19	19	18	18																							
		Meldung an die aufnehmende(n) Mittelschule(n)						Datum:			Datum:																										
		<input checked="" type="checkbox"/>	0	0	0	0	0																														
								Schulleitung			schulaufsichtlich geprüft																										
								Bitte bestätigen Sie diese Prognose			Bitte bestätigen Sie die Prüfung dieser Prognose																										

Fiktive 5-Jahres-Statistik der Grundschule am Aybühlweg unter Berücksichtigung der vorgestellten Sprengeländerungen (incl. Wechsel von Rothkreuz) auf der Grundlage der aktuellen Einwohnerzahlen vom 08.12.2023:

---							Staatliches Schulamt: ---					
							Bemerkung:					
							Deutschklassen					
							Regelbereich/Deutschklassen					
							Meldung an die aufnehmende(n) Mittelschule(n)					
							Datum:					
							Datum:					
							Schulleitung					
							schulaufsichtlich geprüft					
							Bitte bestätigen Sie diese Prognose					
							Bitte bestätigen Sie die Prüfung dieser Prognose					

Regelbereich						
	2023/24	2024/25	2025/26	2026/27	2027/28	2028/29
alle im Einschulungszeitraum geborenen Schüler(innen)	61	51	60	54	70	71
erwartete Korridorkinder	8	6	7	6	7	7
erwartete Zurückstellungen	2	2	2	2	3	3
erwartete Nichtantritte	15	6	4	4	5	5
1 Jahrgangsstufe	36	47	55	51	63	66
2 Jahrgangsstufe	35	36	47	55	51	63
3 Jahrgangsstufe	0	35	36	47	55	51
4 Jahrgangsstufe	0	0	33	36	47	55
Schülerzahl	71	118	173	189	216	235
Klassenzahl	4	6	9	9	10	11

geschätzte Übertrittsquoten [in %]						
	2023/24	2024/25	2025/26	2026/27	2027/28	2028/29
Gymnasium						
Realschule						
Mittelschule						

Regelbereich/Deutschklassen						
	2023/24	2024/25	2025/26	2026/27	2027/28	2028/29
Gesamt-schülerzahl	71	118	173	189	216	235
Gesamt-klassenzahl	4	6	9	9	10	11

Meldung an die aufnehmende(n) Mittelschule(n)						
	2023/24	2024/25	2025/26	2026/27	2027/28	2028/29
<input checked="" type="checkbox"/>	0	0	0	0	0	0

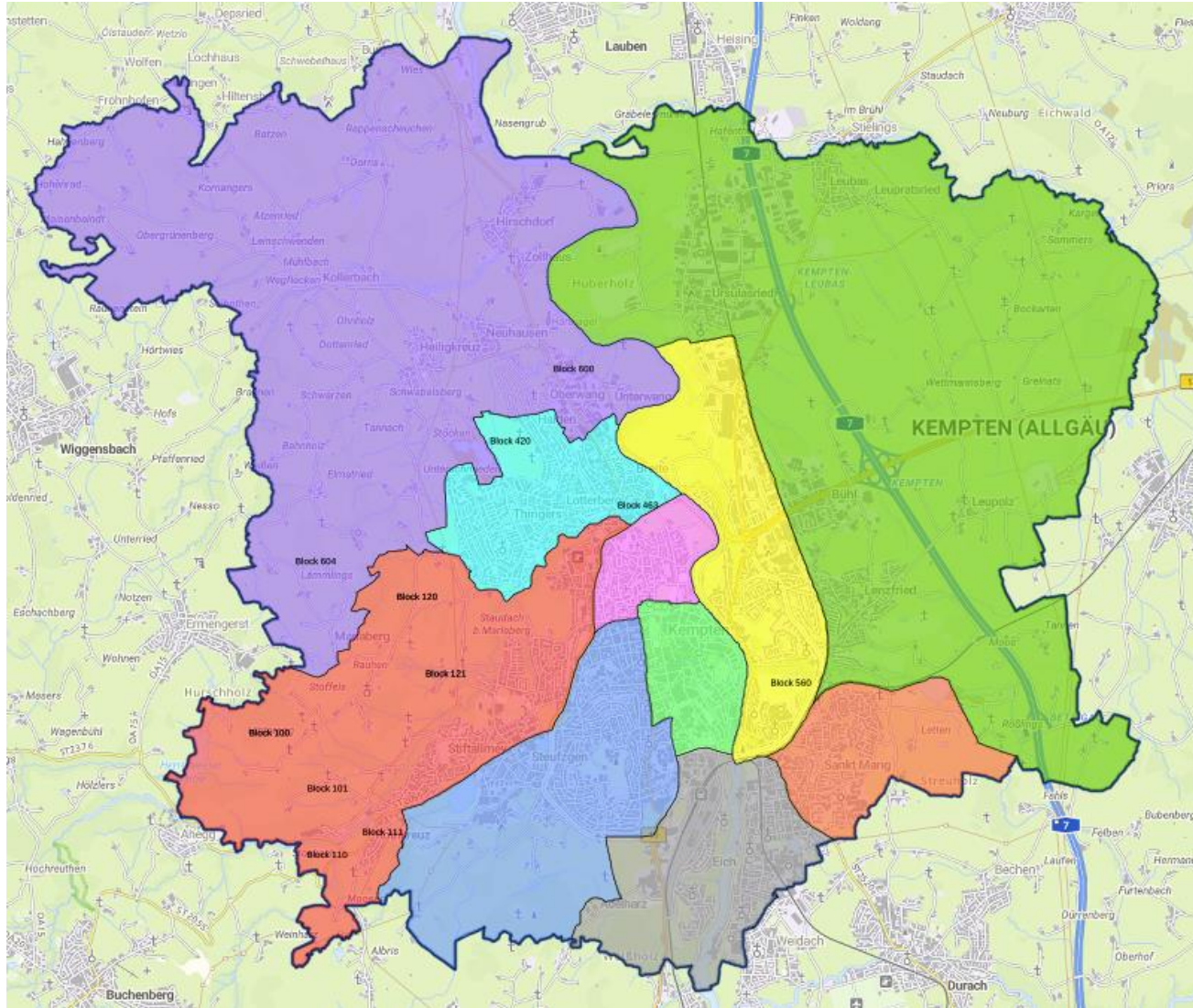
Zusammenstellung Änderungen bei den 0 – 10jährigen:

	+/- GS Kempten – Nord	+/- GS Heiligkreuz	+/- GS Aybühlweg	+/- GS Fürstenstraße	+/- GS Haubenschloß
Block 600	- 24	+ 24			
Block 604	- 2	+ 2			
Block 463	+ 12			- 12	
Block 121	- 8		+ 8		
Block 101	neutral				
Block 120	- 1		+ 1		
Block 100	neutral				
Block 110/111 (Rothkreuz)			+ 79		- 79

Zusammenstellung Änderungen bei den 0 – 6jährigen:

	+/- GS Kempten – Nord	+/- GS Heiligkreuz	+/- GS Aybühlweg	+/- GS Fürstenstraße	+/- GS Haubenschloß
Block 600	- 10	+ 10			
Block 604	- 1	+ 1			
Block 463	+ 7			- 7	
Block 121	- 5		+ 5		
Block 101	neutral				
Block 120	- 1		+ 1		
Block 100	neutral				
Block 110/111 (Rothkreuz)			+ 42		- 42

Darstellung der geplanten Sprengeländerungen westlich der Iller:



Die Sprengelteilung der **Kemptener Mittelschulen** hängt an der Sprengelteilung der Kemptener Grundschulen.

Die Mittelschulsprengel wurden bei der Neustrukturierung von 9 auf 10 Grundschulsprengel nicht angepasst.

Die Zuordnung lautet auf der Grundlage der alten Sprengelteilung wie folgt:

Grundschule Heiligkreuz und
Grundschule an der Sutt =

Wittelsbacherschule

Konrad-Adenauer-Grundschule und
Grundschule auf dem Lindenberg =

Mittelschule auf dem Lindenberg

Grundschule Kottern-Eich und
Gustav-Stresemann-Grundschule =

Robert-Schuman-Mittelschule

Grundschule Kempten – Nord,
Grundschule am Aybühlweg,
Grundschule an der Fürstenstraße und
Grundschule am Haubenschloß =

Mittelschule bei der Hofmühle

Unschärfen ergeben sich vor allem in Bezug auf die kürzlich erfolgte Änderung zwischen der Grundschule an der Sutt und der Grundschule am Haubenschloß. Grundschüler der Grundschule an der Sutt, die früher die Wittelsbacherschule als Sprengel-Mittelschule besucht hätten, besuchen künftig die Mittelschule an der Hofmühle.

Fraglich ist derzeit noch, ob die Sprengelzuordnung zu den Mittelschulen auch bei weiteren Änderungen zwischen der Grundschule Heiligkreuz und der Grundschule Kempten – Nord unangetastet bleibt (betroffen wäre die Wittelsbacherschule und die Mittelschule bei der Hofmühle – diesmal würden die Schüler z. B. der Halde – Nord künftig nicht die Mittelschule bei der Hofmühle, sondern die Wittelsbacherschule besuchen).

Eine Anpassung der Mittelschulsprengel erfolgt zum aktuellen Zeitpunkt nicht. Die Mittelschulsprengel orientieren sich nach wie vor an der Sprengelaufteilung auf 9 Grundschulen (Stand vor dem Schuljahr 2022/2023).

Beschlussvorschlag:

Der Ausschuss für Schule und Sport nimmt den Sachvortrag zur Kenntnis und beauftragt die Verwaltung, bei der Regierung von Schwaben den Erlass einer Rechtsverordnung zur Sprengeländerung für die Grundschulen westlich der Iller zu beantragen.