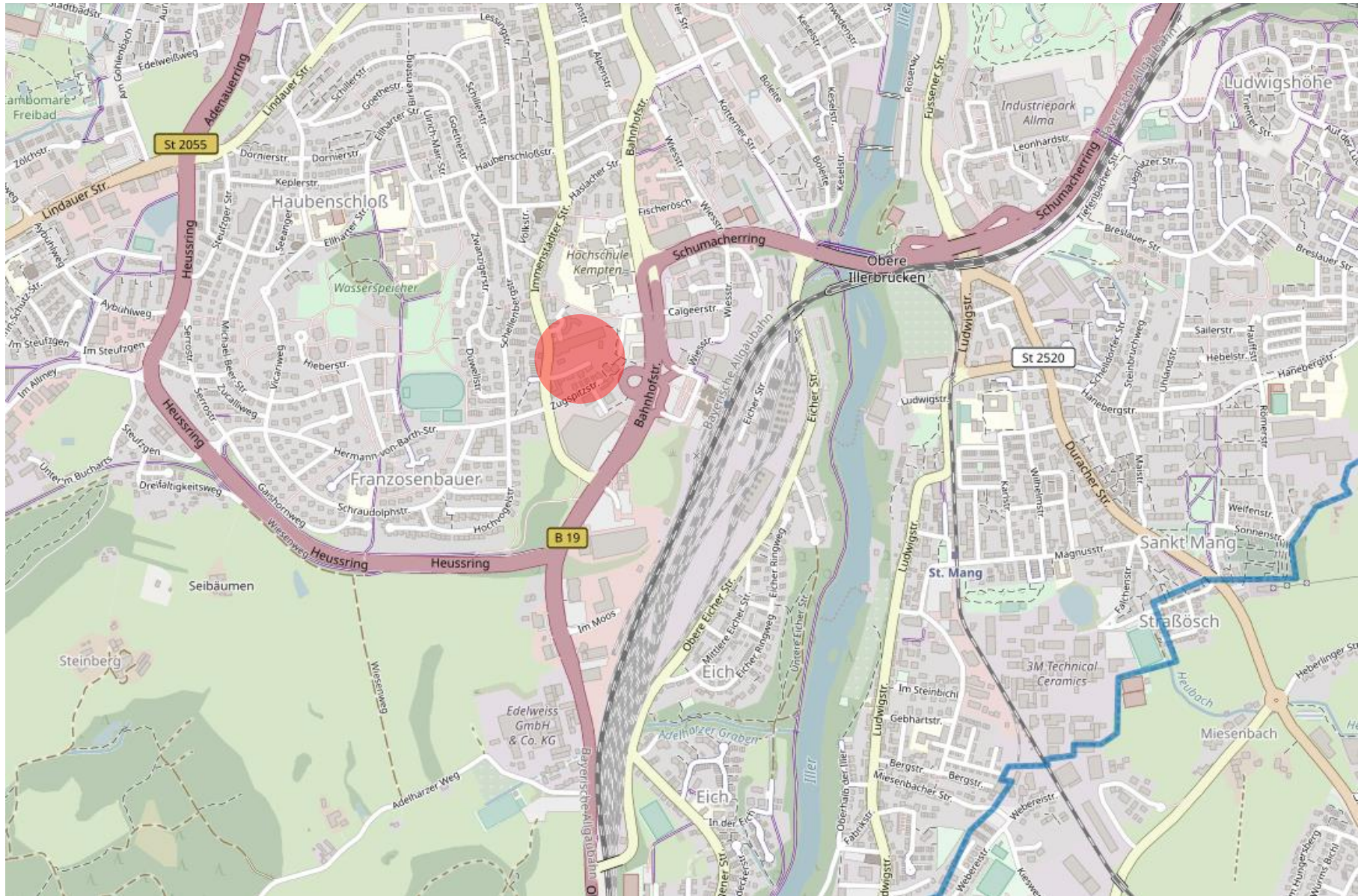


21. Änderung des Flächennutzungsplanes „Sondergebiet Hochschule“ im Bereich zwischen der Bahnhofstraße und der Immenstädter Straße

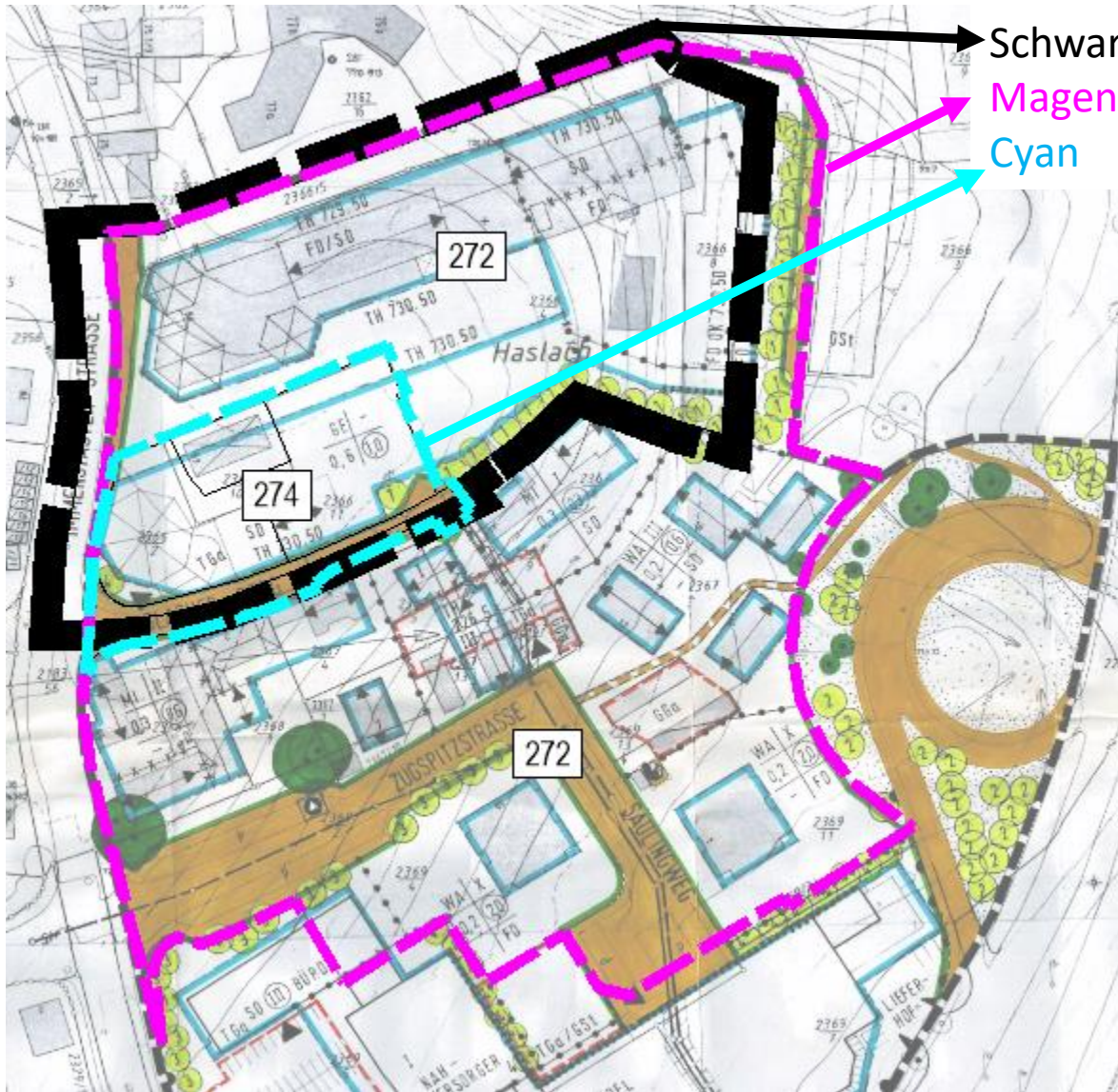
Änderungsbeschluss, Billigung des Vorentwurfs sowie Beschluss zur
frühzeitigen Beteiligung

Planungs- und Bauausschuss am 22.06.2023
Stadtrat am 29.06.2023



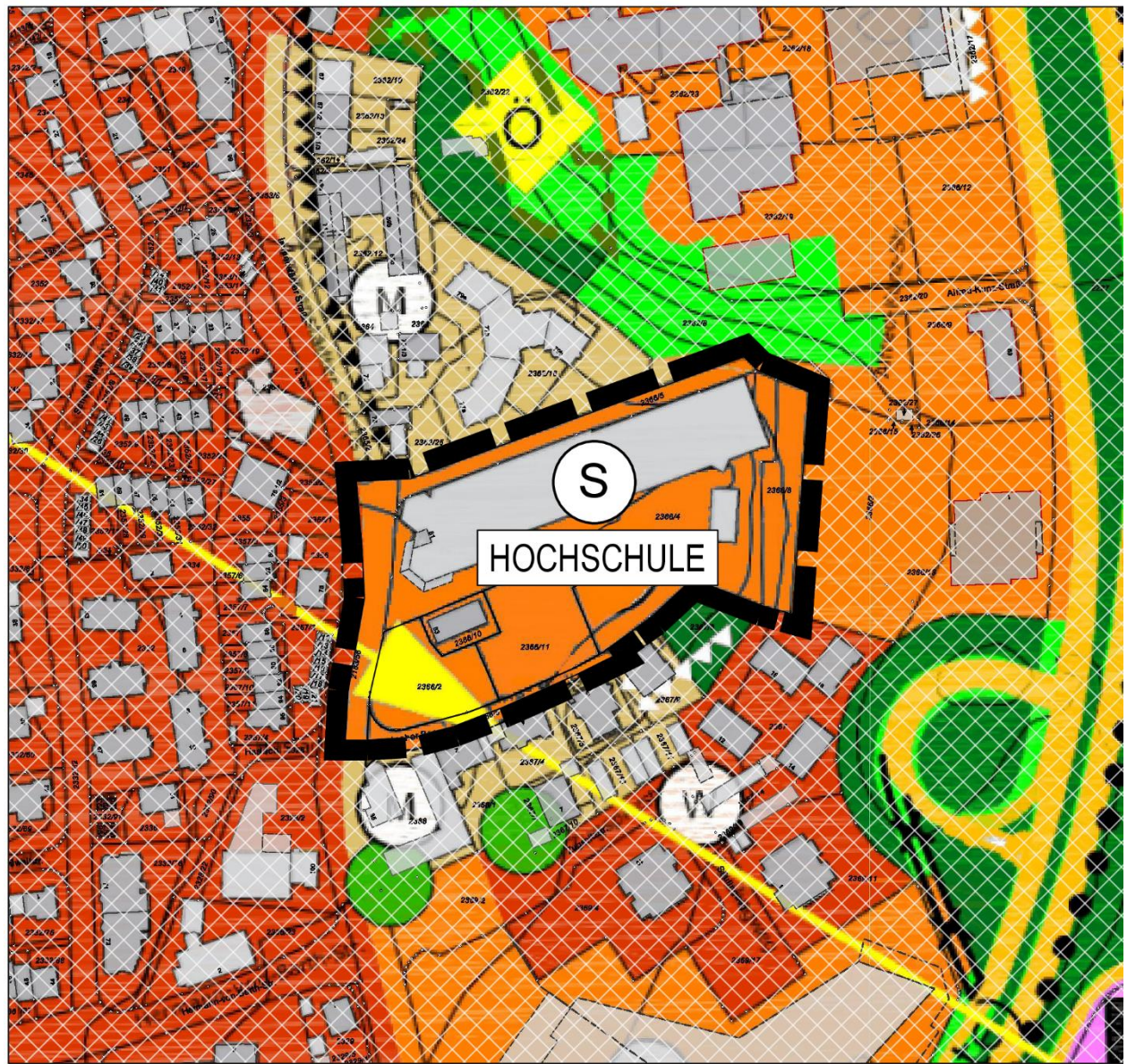


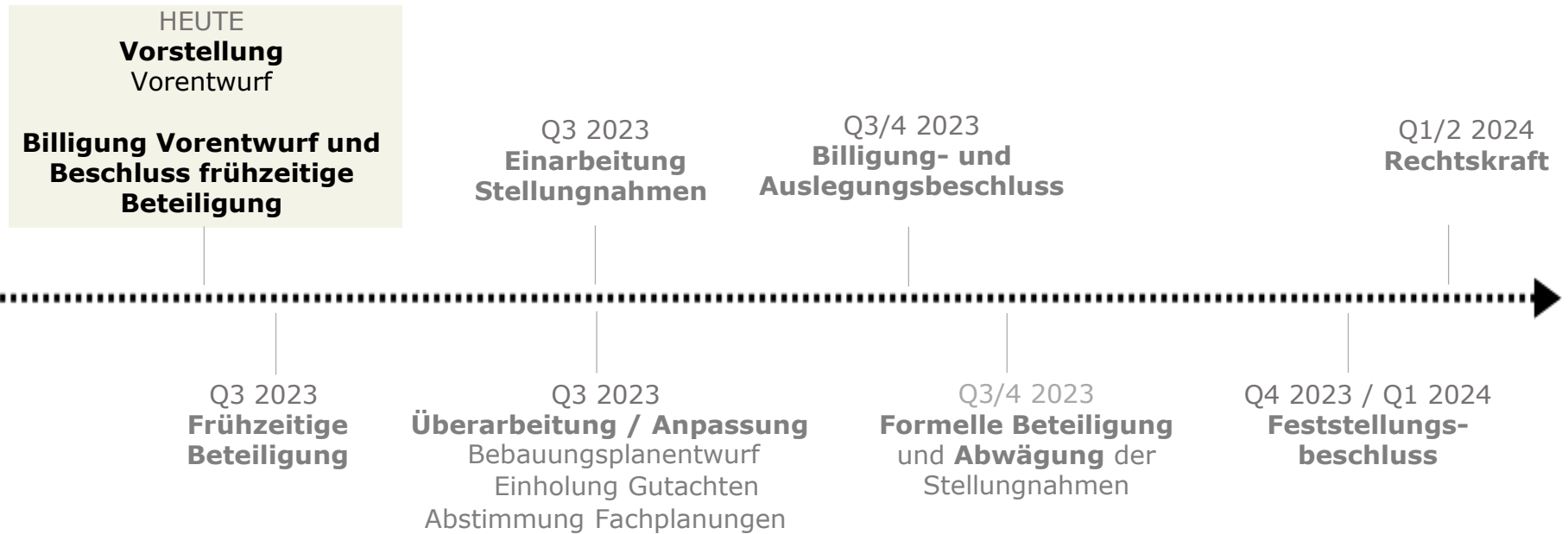
Geobasisdaten: © Bayerische Vermessungsverwaltung 2023, Luftbild



Schwarz 21. Änderung FNP
Magenta Aufhebungsverfahren 272
Cyan BP 274







Dem Stadtrat wird empfohlen, folgenden Beschluss zu fassen:

Die 21. Änderung des Flächennutzungsplanes “Sondergebiet Hochschule“ im Bereich zwischen der Bahnhofstraße und der Immenstädter Straße mit dem im Lageplan des Stadtplanungsamtes vom 22.06.2023 eingetragenen Geltungsbereich wird beschlossen. Der Vorentwurf der Planung wird gemäß Plan des Stadtplanungsamtes vom 22.06.2023 gebilligt. Die frühzeitige Beteiligung wird beschlossen.

Mit der 21. Änderung des Flächennutzungsplans soll der bisher als gewerbliche Fläche ausgewiesene Bereich zukünftig als Sondergebietsfläche mit der Zweckbestimmung Hochschule dargestellt werden.