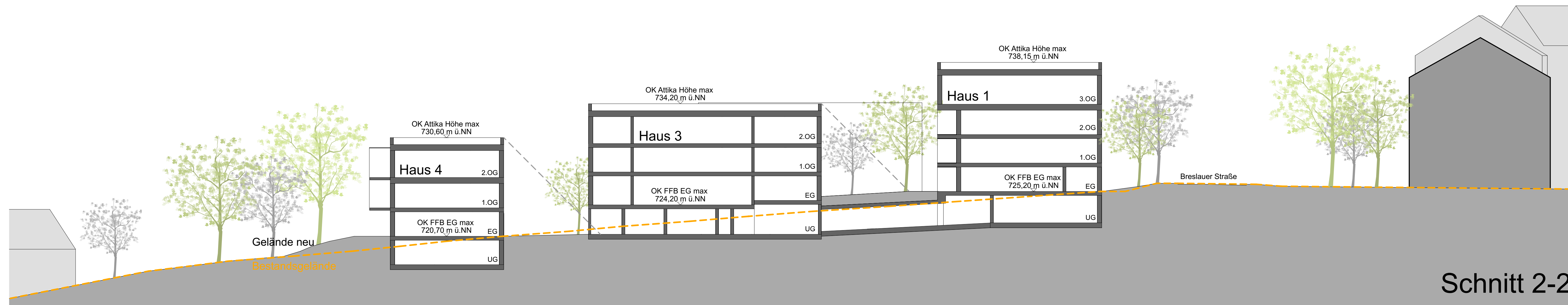
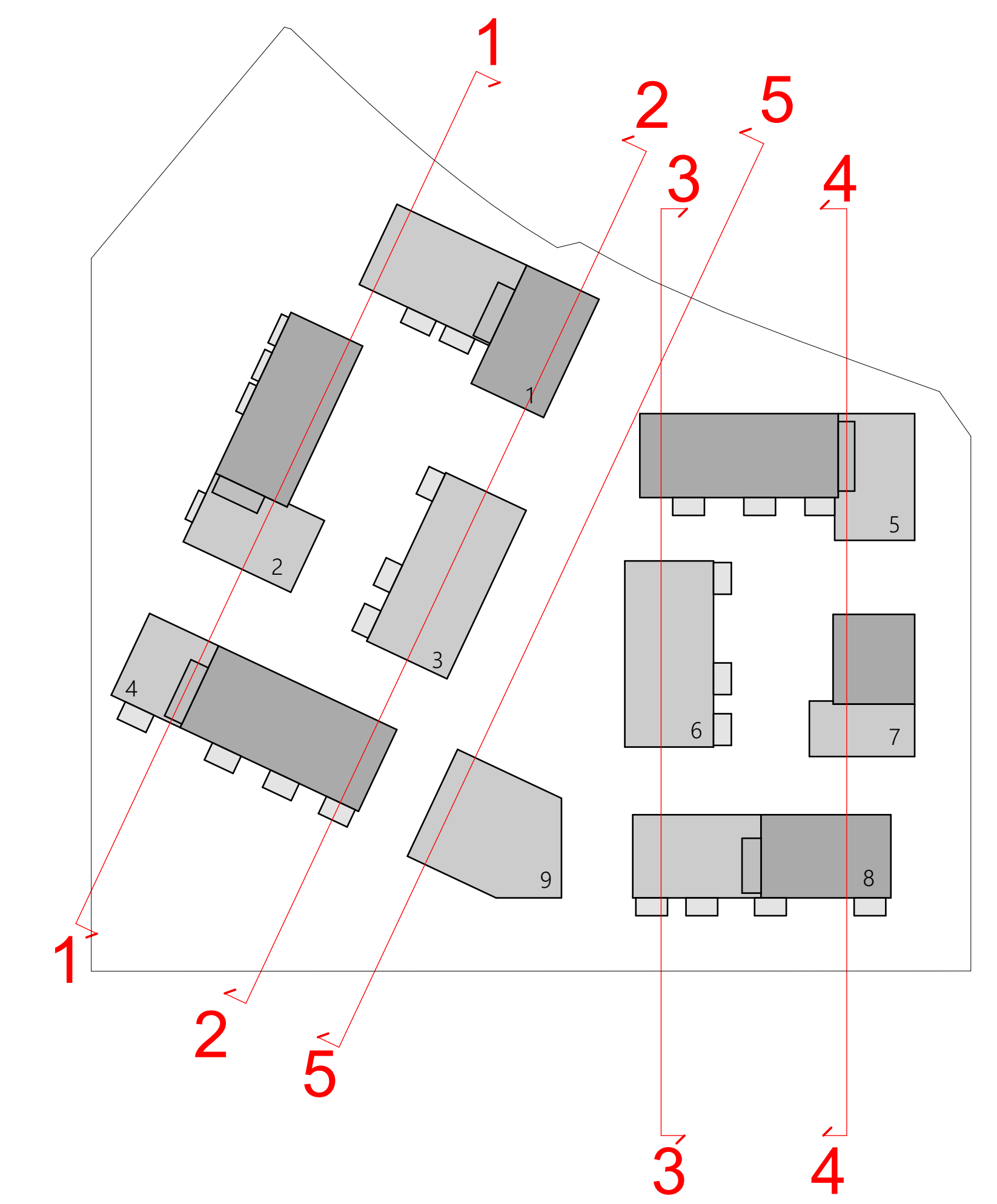
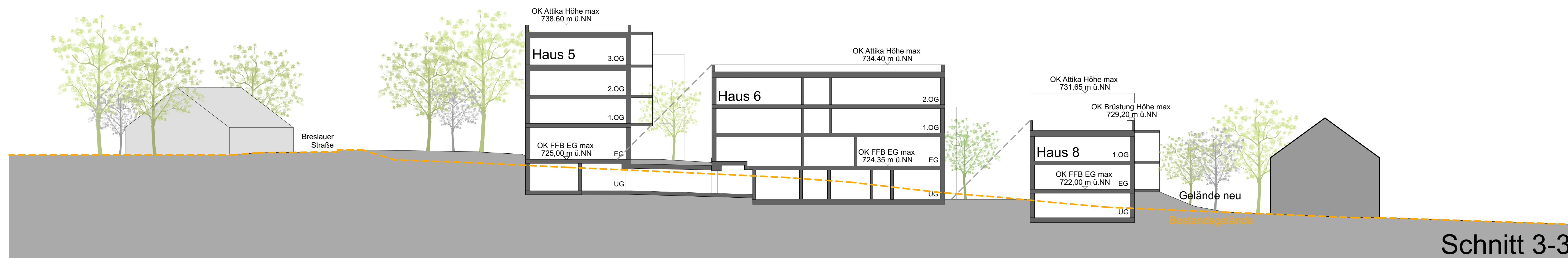


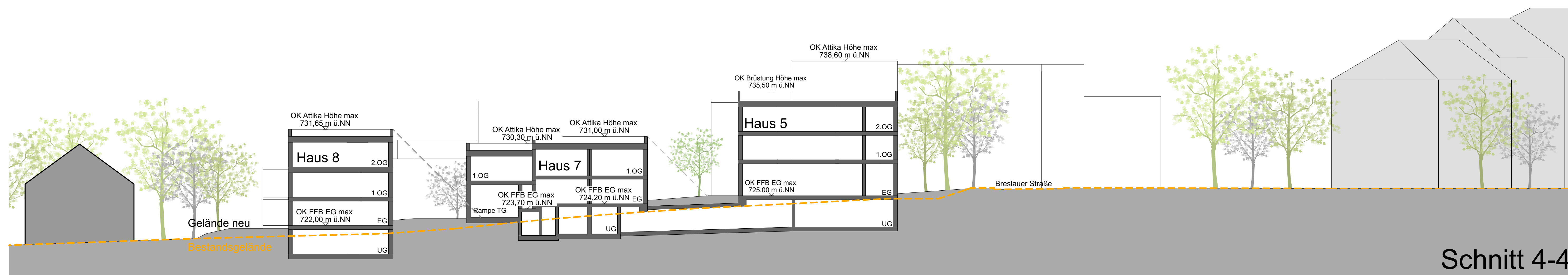
Schnitt 1-1



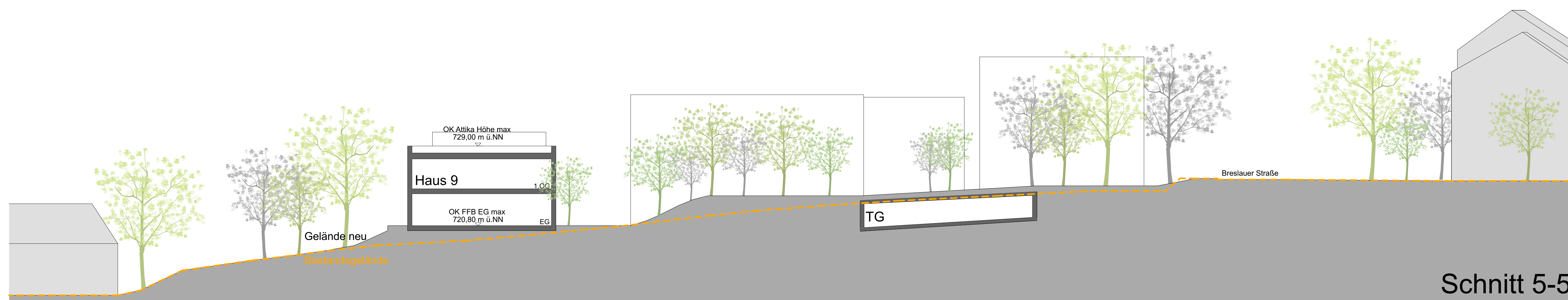
Schnitt 2-2




Schnitt 3-3



Schnitt 4-4



Schnitt 5-5

 Kempten^{Allgäu}			
Vorhaben- und Erschließungsplan 15. Änderung des Bebauungsplans „Ludwigshöhe-Süd“: Vorhabenbezogener Bebauungsplan „Breslauer Straße“			
<small>im Bereich der Flurstücke 1891/41 und 1893/2 sowie Teilflächen der Flurstücke 1959/89, 1891/52, 1891/12, 1891/120 Gemarkung Sankt Mang, südlich der Breslauer Straße</small>			
Plan-Nr.	Maßstab	Stadt Kempten (Allgäu), Stadtplanungsamt	Datum
724-15	1:200		23.07.2021 18.03.2021 23.09.2021
Schnitt_B_Plan		Entwurf	
		i.A.	