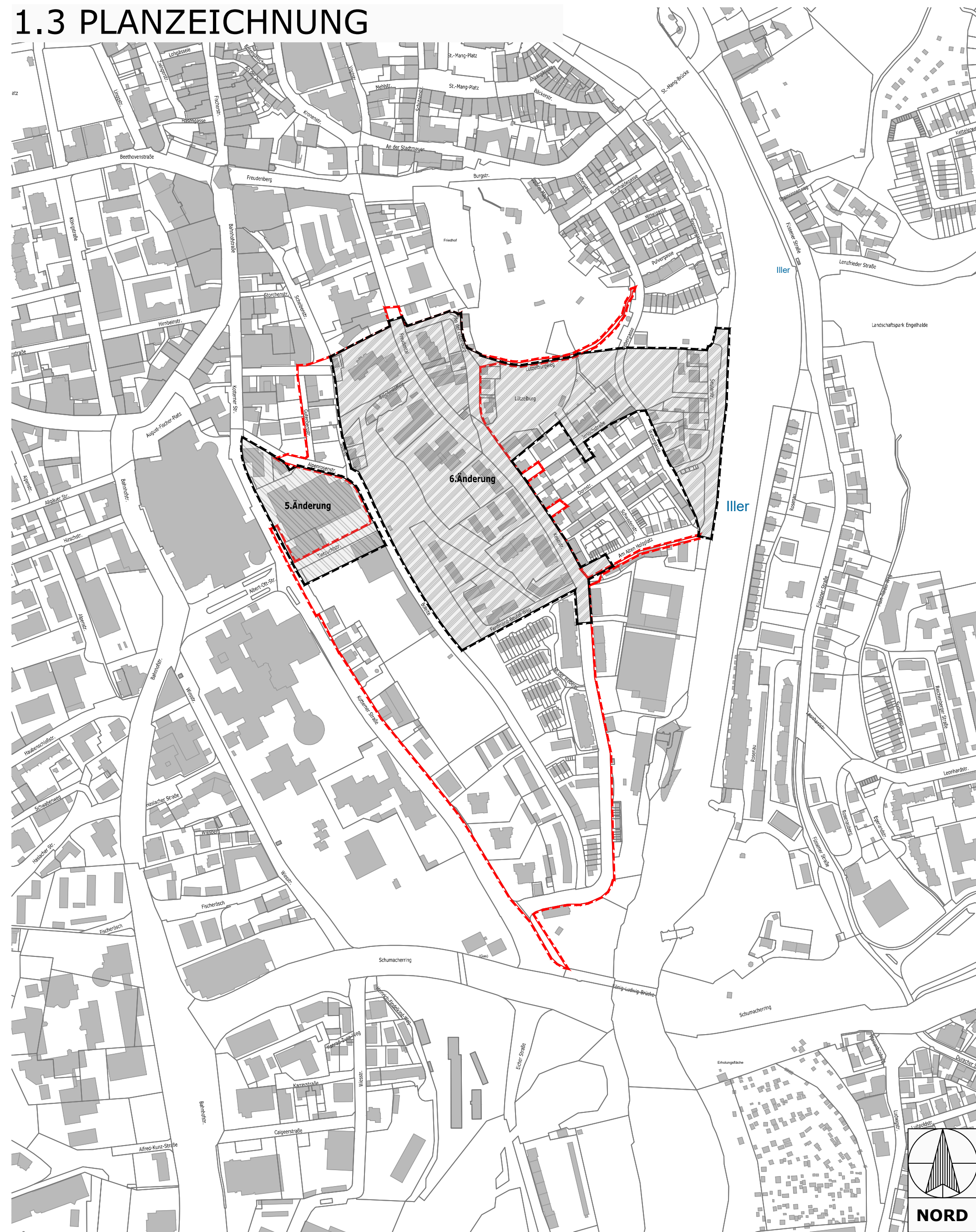



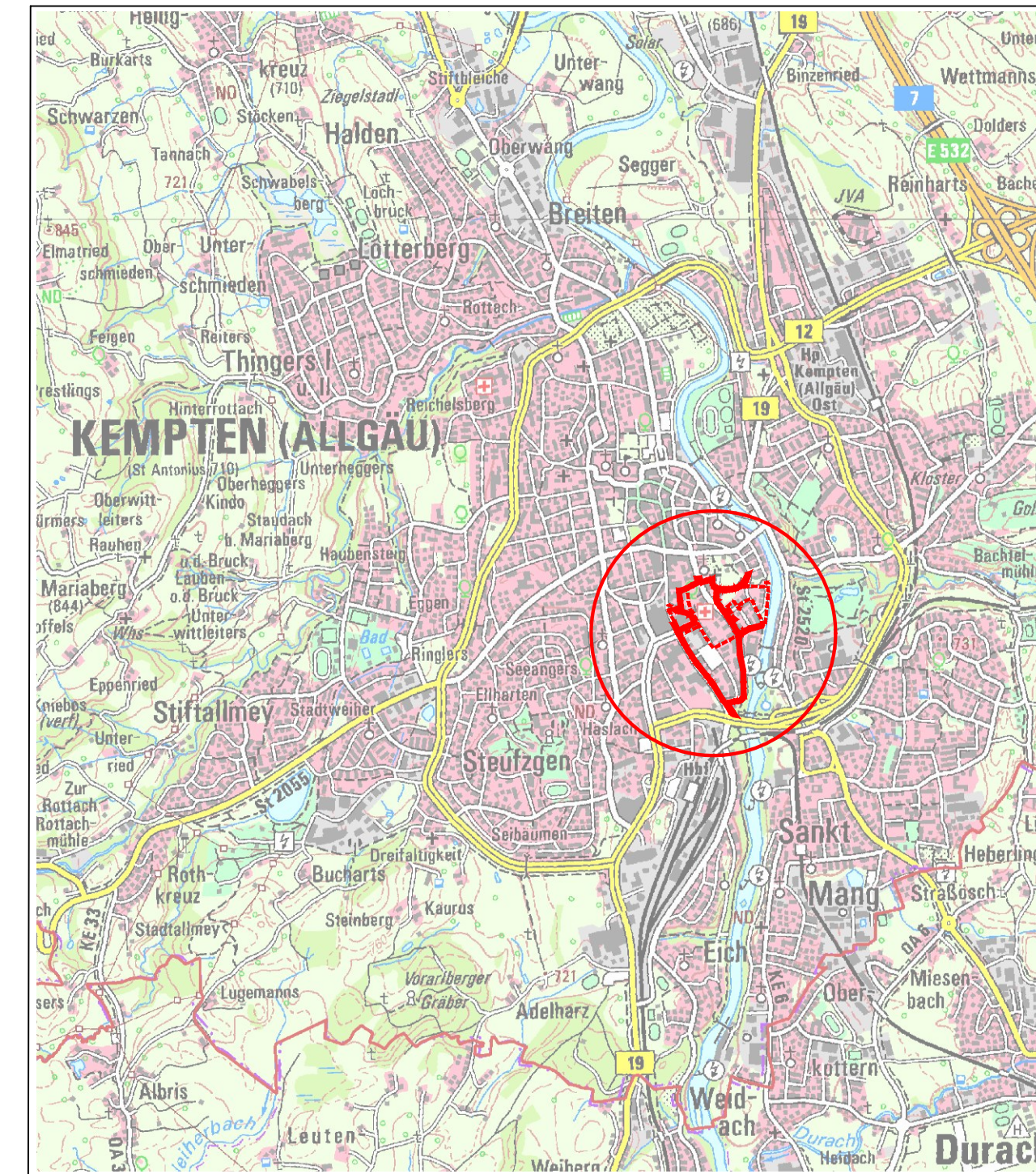


1.3 PLANZEICHNUNG



2. PLANZEICHENERKLÄRUNG

-  Grenze des räumlichen Geltungsbereichs
-  Geltungsbereich der 5. Änderung
-  Geltungsbereich der 6. Änderung



Kempten Allgäu

Aufhebungssatzung

der Baulinien an der Boleite vom Freudental zur Eisenbahnbrücke, hier der fünften Änderung Aufhebung von Baulinien zwischen Alpenrosenstrasse und dem Viehmarktplatz, sowie der sechsten Änderung Baulinien an der Boleite und Lützelburg - neu festzusetzend Baulinien

Plan-Nr. II_610-3-83/3	Maßstab 1:4000	Stadt Kempten (Allgäu), Stadtplanungsamt	Datum 10.12.2020 14.05.2021 23.09.2021
Planzeichnung Planzeichenerklärung			i.A.