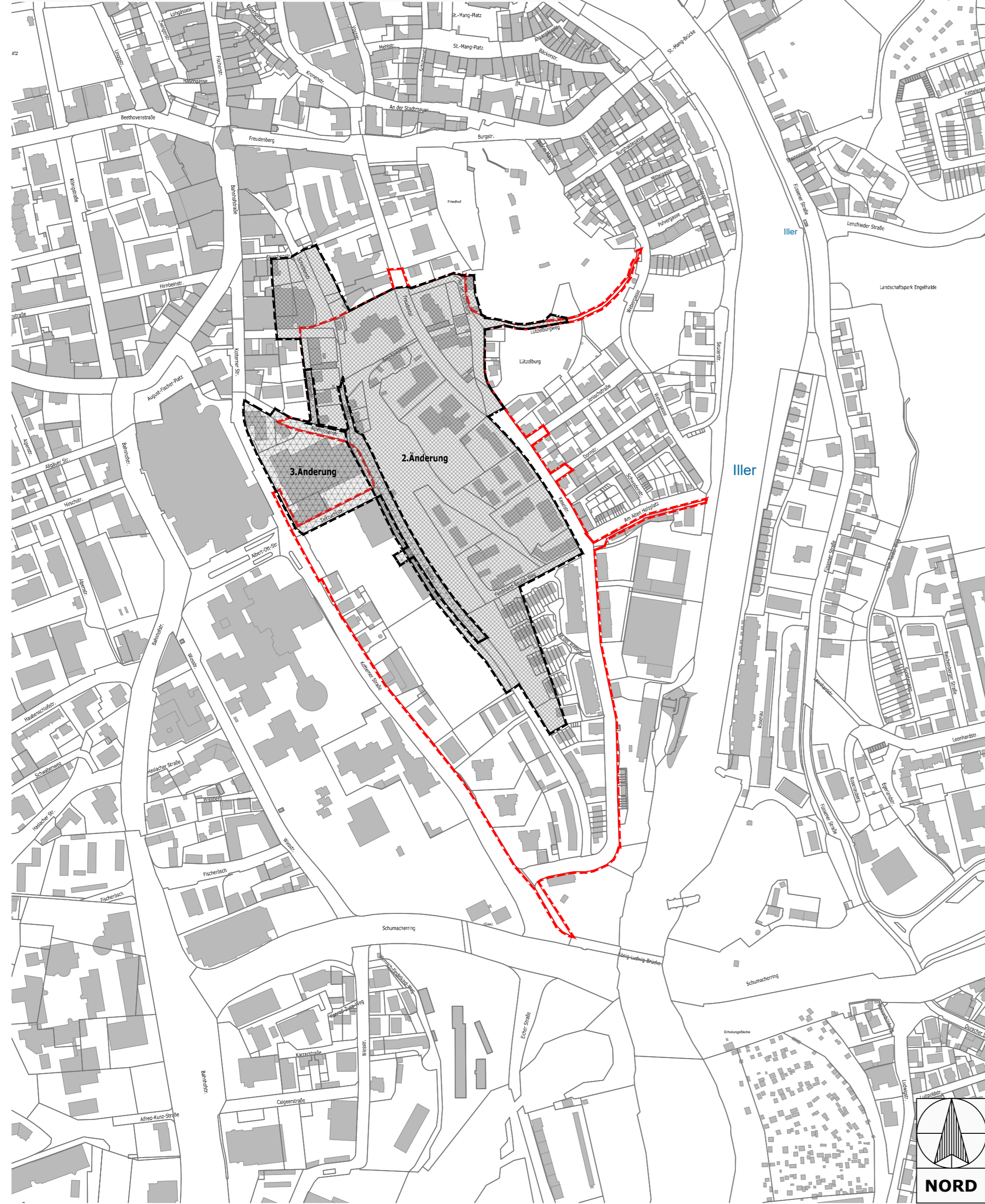



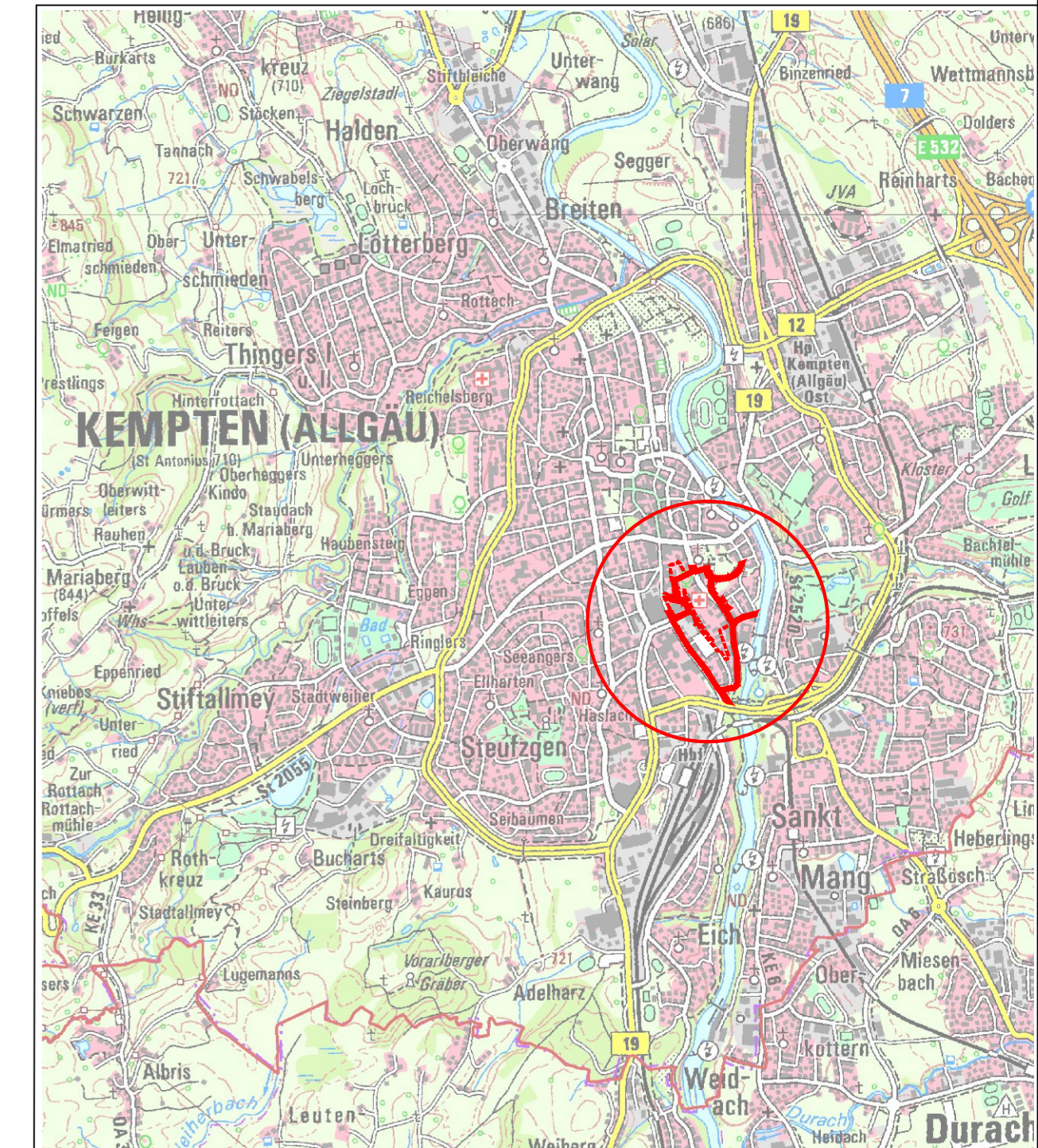



1.2 PLANZEICHNUNG



2. PLANZEICHENERKLÄRUNG

-  Grenze des räumlichen Geltungsbereichs
-  Geltungsbereich der 2. Änderung
-  Geltungsbereich der 3. Änderung





Kempten^{Allgäu}

Aufhebungssatzung

der Baulinien an der Boleite vom Freudental zur Eisenbahnbrücke, hier zweite Änderung Baulinien an der Boleite vom Freudental bis zur Eisenbahnbrücke einschließlich der ortspolizeilichen Vorschrift zur Regelung der Bauweise auf dem Gebiete zwischen Kötternerstrasse und Lützelburg und der dritten Änderung Abänderung bzw. Aufhebung von Baulinien beim Viehmarktplatz

Plan-Nr.	Maßstab	Stadt Kempten (Allgäu), Stadtplanungsamt	Datum
II_610-3-83/2	1:4000		10.12.2020 14.05.2021 23.09.2021
Planzeichnung Planzeichenerklärung		Entwurf	
i.A.			