Berichtigung einer Erdgeschossfußbodenhöhe im Bebauungsplan „Heiligkreuz-Süd“

Beschluss

Bauplatz Nr.1

Flst. Nr. 1201/21

Gemarkung St. Lorenz

Lage des Bauplatz Nr. 1 Neubaugebiet Heiligkreuz-Süd

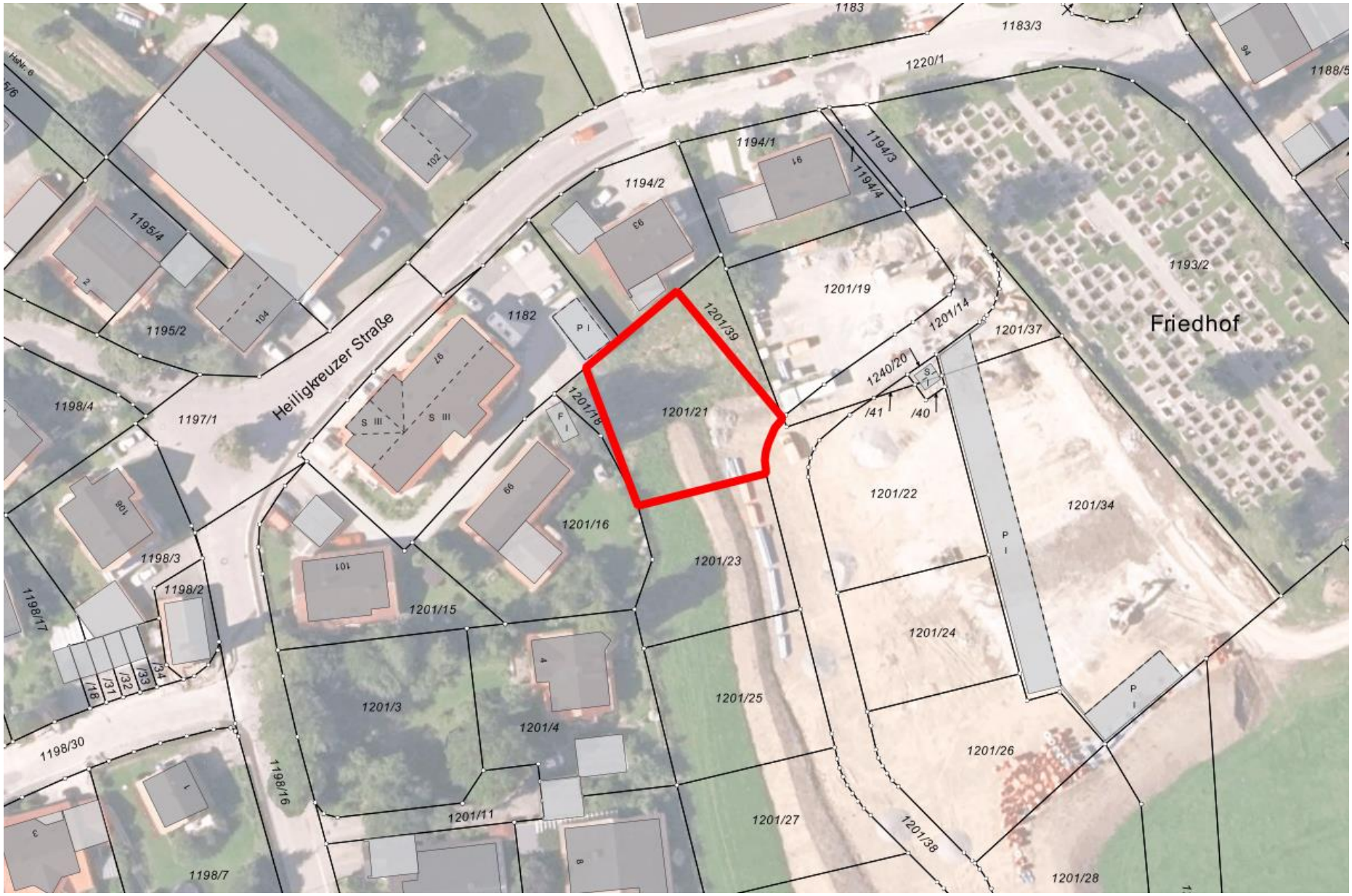

Ausschnitt rechtskräftiger Bebauungsplan „Heiligkreuz-Süd“

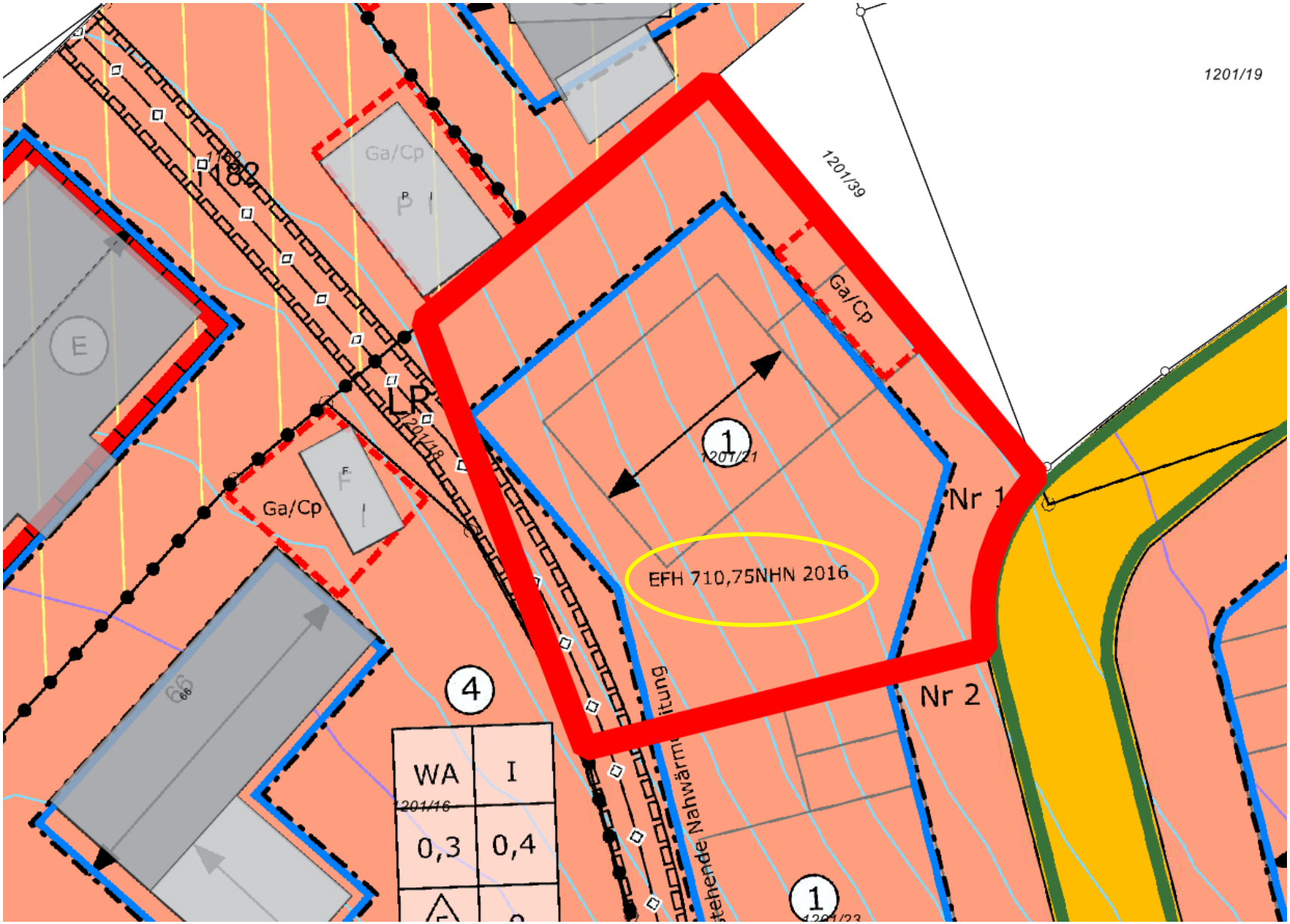

Höhenvermessung Ist-Zustand nach Straßenbau

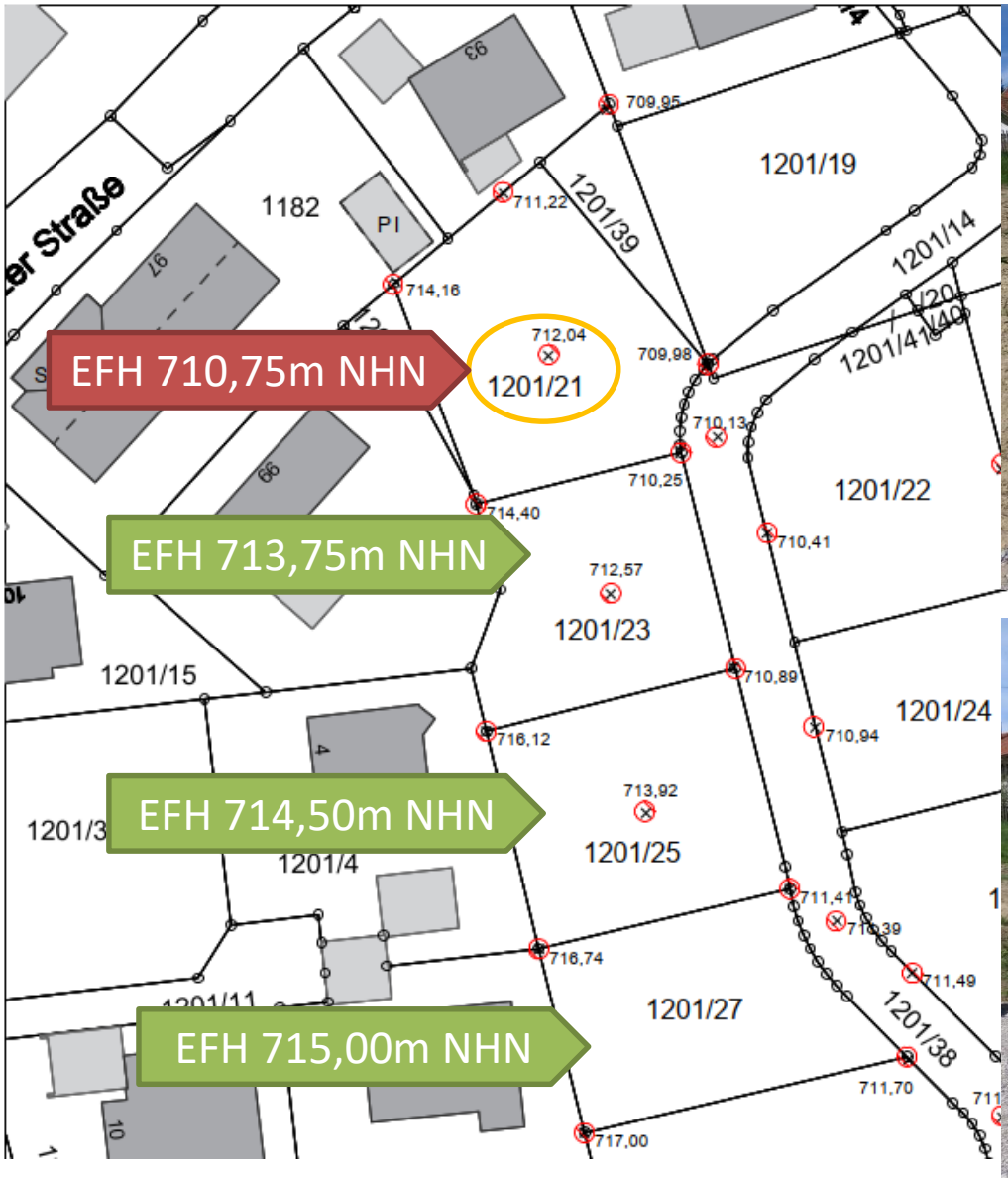

Höhenvermessung Ist-Zustand nach Straßenbau

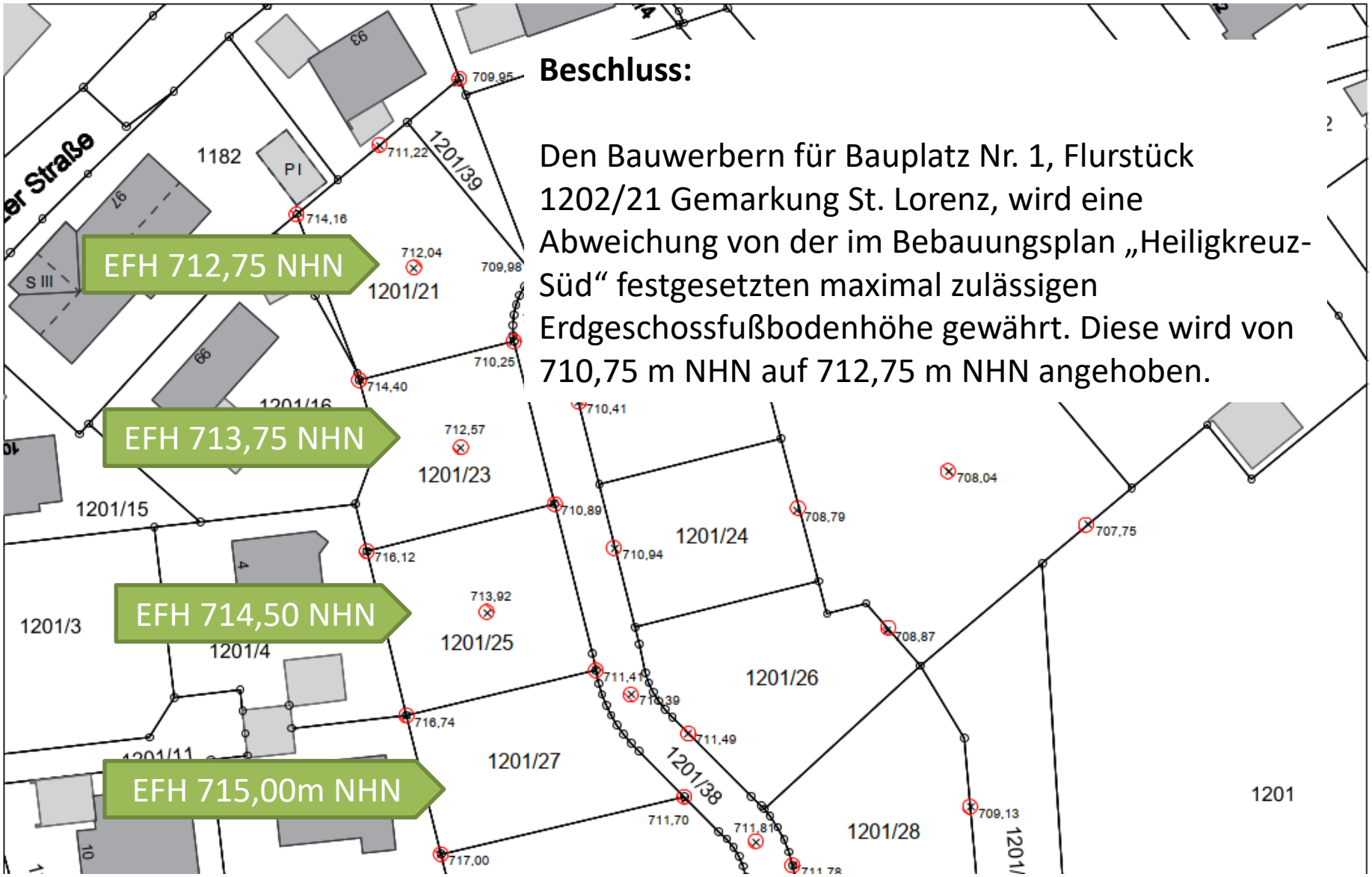

Beschluss:

Den Bauwerbern für Bauplatz Nr. 1, Flurstück 1202/21 Gemarkung St. Lorenz, wird eine Abweichung von der im Bebauungsplan „Heiligkreuz-Süd“ festgesetzten maximal zulässigen Erdgeschossfußbodenhöhe gewährt. Diese wird von 710,75 m NHN auf 712,75 m NHN angehoben.