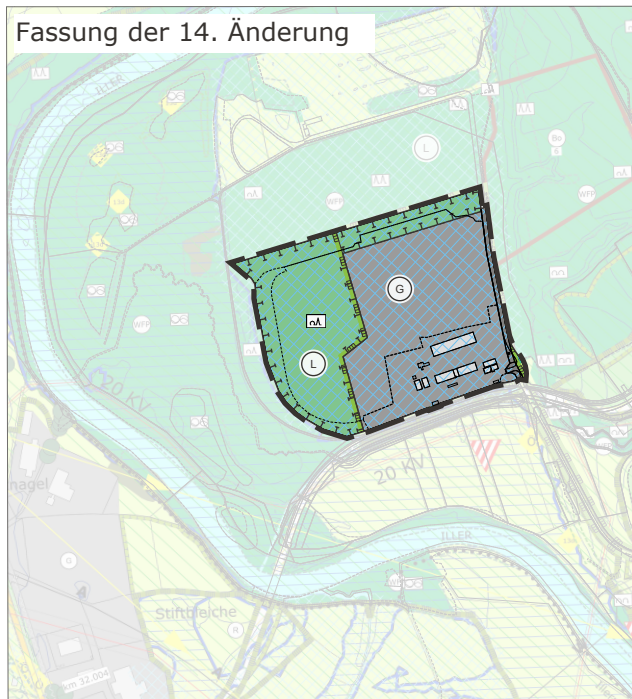
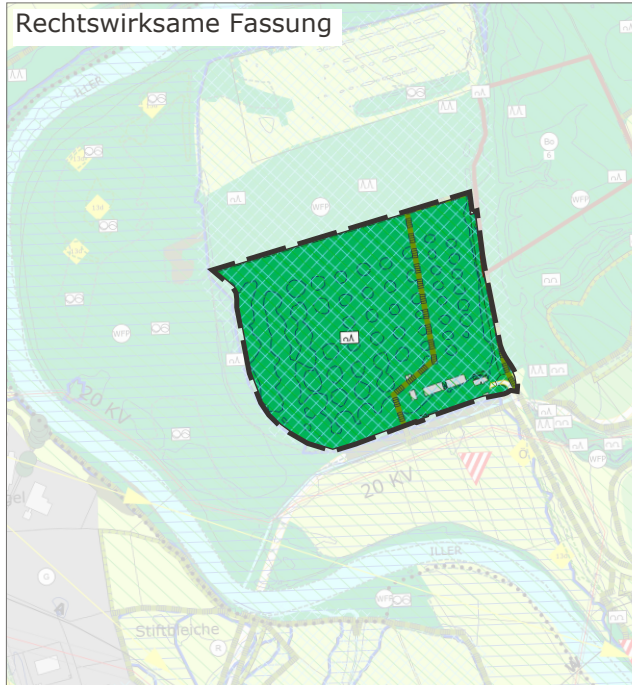


# 1. PLANZEICHNUNG



# 3. VERFAHRENSVERMERKE

## Aufstellungsbeschluss

Der Stadtrat der Stadt Kempten (Allgäu) hat in seiner Sitzung am 01.08.2019 die Änderung des Flächennutzungsplans mit integriertem Landschaftsplan beschlossen. Der Aufstellungsbeschluss wurde im Amtsblatt vom 09.08.2019 ortsüblich bekannt gemacht.

## Frühzeitige Beteiligung

Die frühzeitige Unterrichtung der Öffentlichkeit erfolgt gemäß § 3 Abs. 1 BauGB über den Vorentwurf der Änderung des Flächennutzungsplans mit integriertem Landschaftsplan in der Fassung vom 07.02.2020 in der Zeit vom 17.02.2020 bis 20.03.2020.

Die frühzeitige Unterrichtung der Behörden und sonstigen Träger öffentlicher Belange erfolgt gemäß § 4 Abs. 1 BauGB über den Vorentwurf der Änderung des Flächennutzungsplans mit integriertem Landschaftsplan in der Fassung vom 07.02.2020 in der Zeit vom 17.02.2020 bis 20.03.2020.

## Öffentliche Auslegung

Zu dem Entwurf der 14. Flächennutzungsplanänderung mit integriertem Landschaftsplan in der Fassung vom 23.07.2020 wurden die Behörden und sonstigen Träger öffentlicher Belange gemäß § 4 Abs. 2 BauGB in der Zeit vom 17.08.2020 bis 18.09.2020 beteiligt.

Der Entwurf der 14. Flächennutzungsplanänderung mit integriertem Landschaftsplan in der Fassung vom 23.07.2020 wurde mit der Begründung gemäß § 3 Abs. 2 BauGB in der Zeit vom 17.08.2020 bis 18.09.2020 öffentlich ausgelegt.

## Feststellungsbeschluss

Der Stadtrat der Stadt Kempten (Allgäu) hat mit Beschluss des Stadtrats vom 19.11.2020 die 14. Flächennutzungsplanänderung mit integriertem Landschaftsplan beschlossen.

Stadt Kempten (Allgäu), den 23.11.2020

Thomas Kiechle  
Oberbürgermeister

Die Regierung von Schwaben hat die 14. Flächennutzungsplanänderung mit Bescheid vom \_\_\_\_\_ AZ gemäß §6 BauGB genehmigt.

## Ausgefertigt

Stadt Kempten (Allgäu), den \_\_\_\_\_

Thomas Kiechle  
Oberbürgermeister

## Bekanntmachung - Inkrafttreten

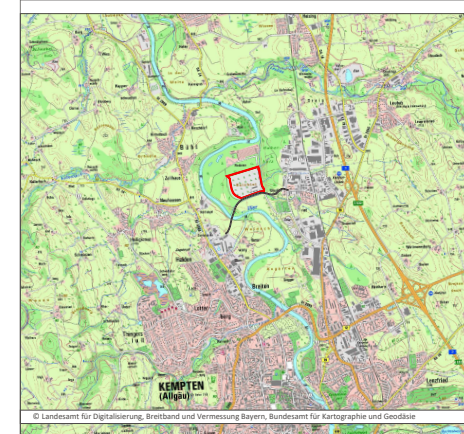
Die Erstellung der Genehmigung der 14. Flächennutzungsplanänderung wurde am \_\_\_\_\_ gemäß § 6 Abs. 5 BauGB ortsüblich bekannt gemacht. Die 14. Flächennutzungsplanänderung ist damit in Kraft getreten.

Stadt Kempten (Allgäu), den \_\_\_\_\_

Thomas Kiechle  
Oberbürgermeister

# 2. PLANZEICHENERKLÄRUNG

- Änderungsbereich
- Gewerbegebiet
- Landschaftsschutzgebiet
- Flächen zum Schutz, zur Pflege und Entwicklung von Natur und Landschaft - Ausgleich Flächen (Mischwald) vorhandene Gebäude
- vorhandene Flurstücksgrenzen
- Auen und weitere grundwassernahen Bereiche



© Landesamt für Digitalisierung, Breitband und Vermessung Bayern, Bundesamt für Kartographie und Geodäsie



**Kempten**<sup>Allgäu</sup>

## 14. Änderung des Flächennutzungsplans „Riederau“

im Bereich zwischen Thomas-Dachser-Straße, Ursulasrieder Bach, Schießanlage und Zufahrt zur Riederau

Plan-Nr.	Maßstab	Stadt Kempten (Allgäu), Stadtplanungsamt	Datum
	1:5000		17.11.2020 23.07.2020 07.02.2020
Flächennutzungsplanzeichnung Planzeichenerklärung Verfahrensvermerke			i.A.

