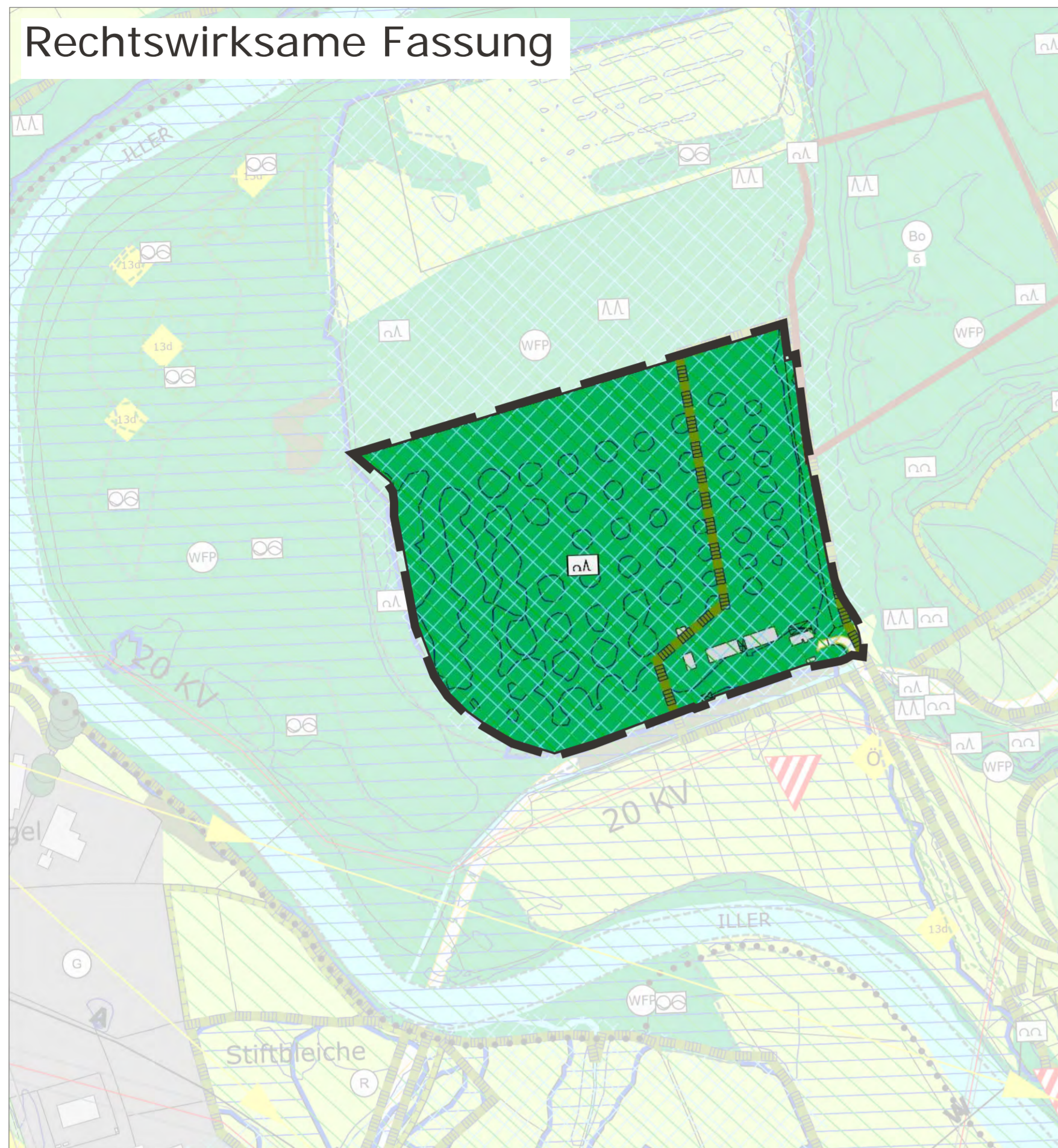
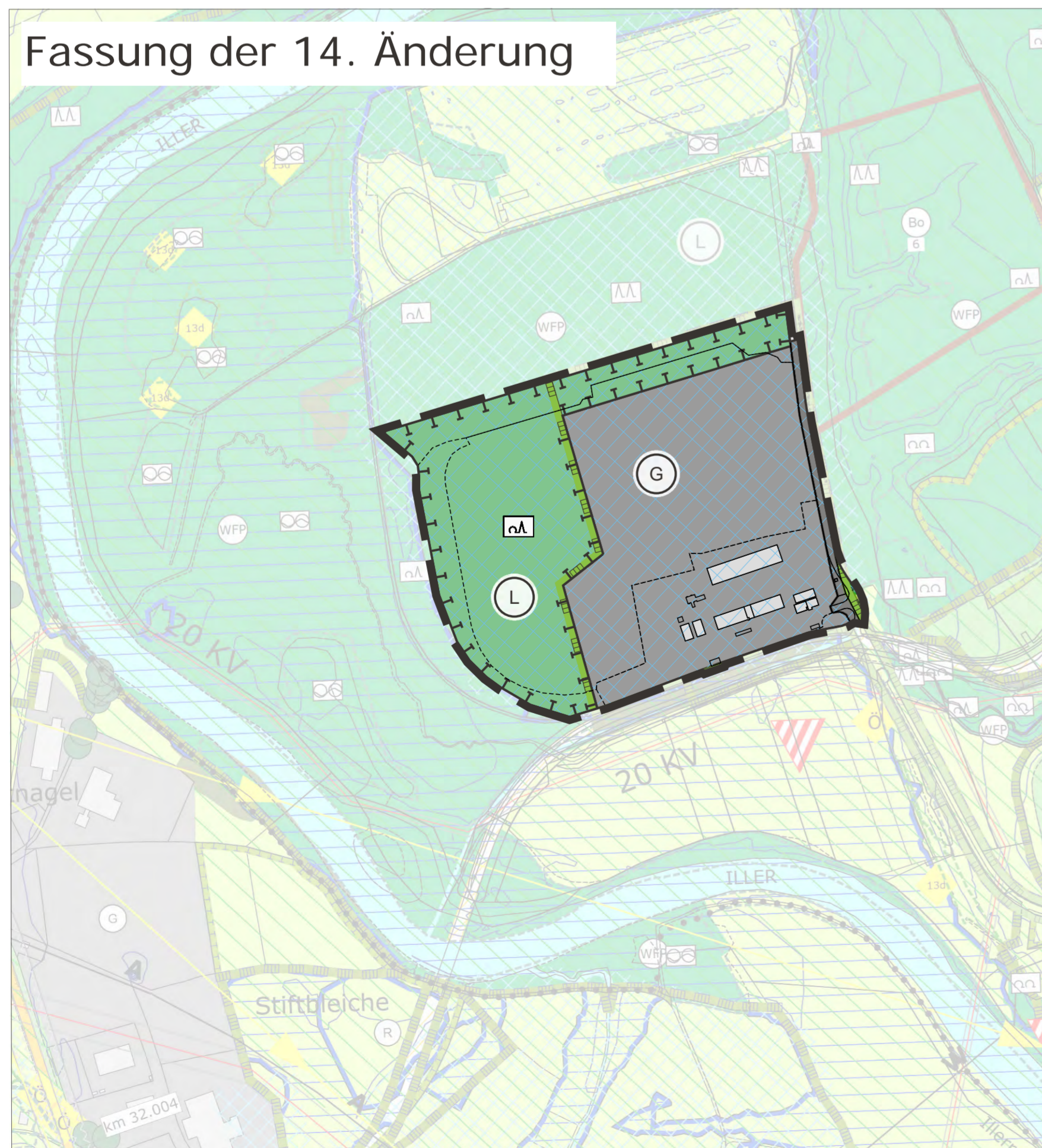


1. PLANZEICHNUNG

Rechtswirksame Fassung



Fassung der 14. Änderung



2. PLANZEICHENERKLÄRUNG

-  Änderungsbereich
-  Gewerbegebiet
-  Landschaftsschutzgebiet
-  Flächen zum Schutz, zur Pflege und Entwicklung von Natur und Landschaft - Ausgleich Flächen (Mischwald)
-  vorhandene Gebäude
-  vorhandene Flurstücksgrenzen
-  Auen und weitere grundwassernahen Bereiche

3. VERFAHRENSVERMERKE

Aufstellungsbeschluss

Der Stadtrat der Stadt Kempten (Allgäu) hat in seiner Sitzung am 01.08.2019 die Änderung des Flächennutzungsplans mit integriertem Landschaftsplan beschlossen. Der Aufstellungsbeschluss wurde im Amtsblatt vom 09.08.2019 ortsüblich bekannt gemacht.

Frühzeitige Beteiligung

Die frühzeitige Unterrichtung der Öffentlichkeit erfolgt gemäß § 3 Abs. 1 BauGB über den Vorentwurf der Änderung des Flächennutzungsplans mit integriertem Landschaftsplan in der Fassung vom 07.02.2020 in der Zeit vom 17.02.2020 bis 20.03.2020.

Die frühzeitige Unterrichtung der Behörden und sonstigen Träger öffentlicher Belange erfolgt gemäß § 4 Abs. 1 BauGB über den Vorentwurf der Änderung des Flächennutzungsplans mit integriertem Landschaftsplan in der Fassung vom 07.02.2020 in der Zeit vom 17.02.2020 bis 20.03.2020.

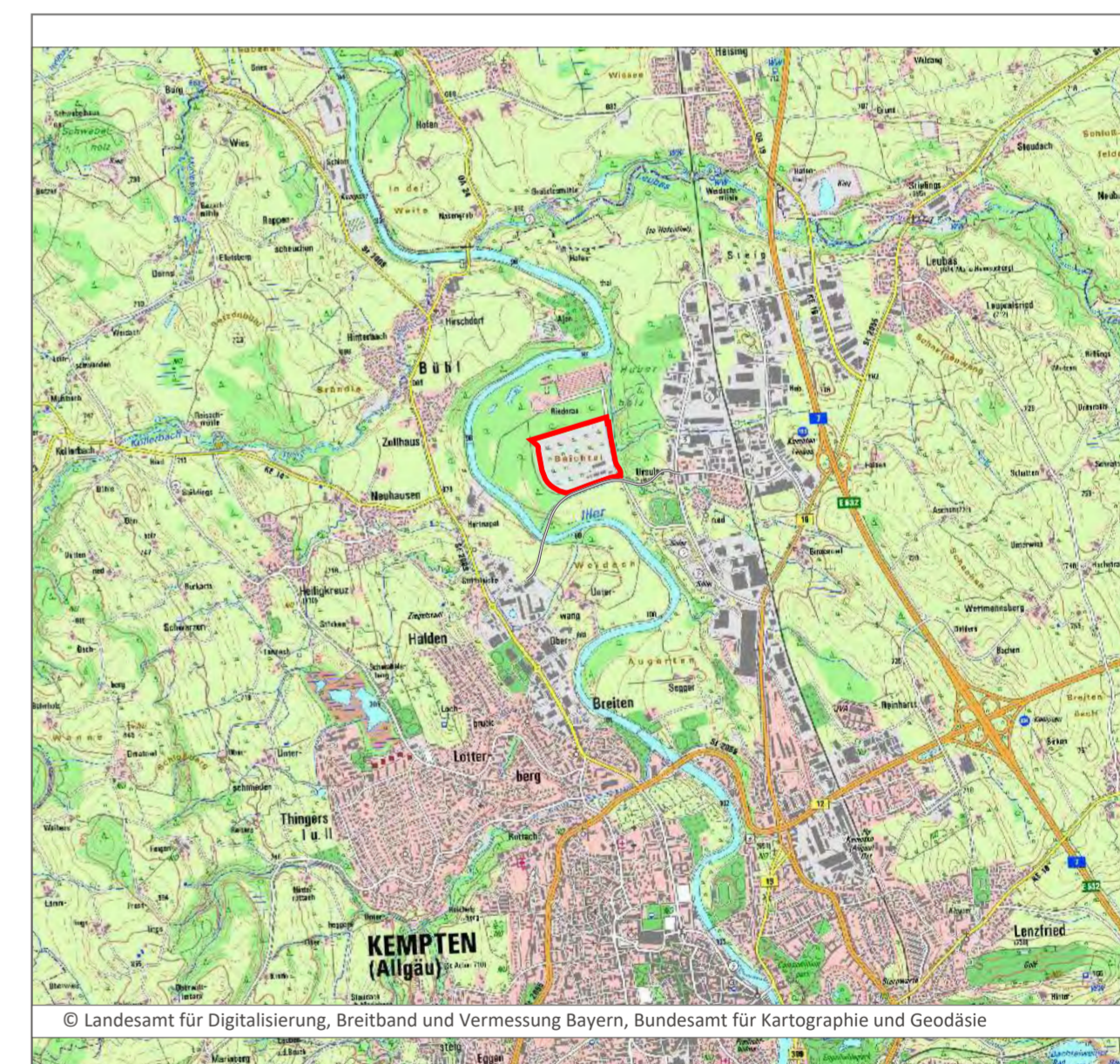
Öffentliche Auslegung

Zu dem Entwurf der 14. Flächennutzungsplanänderung mit integriertem Landschaftsplan in der Fassung vom 23.07.2020 werden die Behörden und sonstigen Träger öffentlicher Belange gemäß § 4 Abs. 2 BauGB in der Zeit vom xx.xx.xxxx bis xx.xx.xxxx beteiligt.

Der Entwurf der 14. Flächennutzungsplanänderung mit integriertem Landschaftsplan in der Fassung vom 23.07.2020 wird mit der Begründung gemäß § 3 Abs. 2 BauGB in der Zeit vom xx.xx.xxxx bis xx.xx.xxxx öffentlich ausgelegt.

Stadt Kempten (Allgäu), den 03.08.2020

Thomas Kiechle
Oberbürgermeister



Kempten Allgäu

14. Änderung des Flächennutzungsplans „Riederau“

im Bereich zwischen Thomas-Dachser-Straße, Ursulasrieder Bach, Schießanlage und Zufahrt zur Riederau

Plan-Nr.	Maßstab	Stadt Kempten (Allgäu), Stadtplanungsamt	Datum
	1:5000		23.07.2020 07.02.2020
Flächennutzungsplanzeichnung Planzeichenerklärung Verfahrensvermerke		i.A.	

